

INVENTAIRE ARCHEOLOGIQUE DE L'AIRE
D'ETUDE DU VILLAGE DE KANGIRSUK,
NOUVEAU-QUEBEC. REFECTION DES
INFRASTRUCTURES AEROPORTUAIRES

TOME 2: PHOTOGRAPHIES ET
FICHES TECHNIQUES

PRESENTE AU:

SERVICE DE L'ENVIRONNEMENT
MINISTERE DES TRANSPORTS DU QUEBEC

PAR:

L'INSTITUT CULTUREL AVATAQ INC.

AVRIL 1987



Photo 1. Site JaEm-1, vue générale vers le sud.
Les structures 1 et 2 correspondent aux
concentrations de dalles à l'avant-plan.



Photo 2. Site JaEm-2, structure 1, aire A, vers
le sud.



Photo 3. Site JaEm-2, structures 10 (avant-plan) et 13 (centre), aire A, vers le sud.



Photo 4. Site JaEm-2, vue générale vers le sud-ouest du secteur ouest de l'aire B. Les structures 18, 19 et 20 sont localisées.



Photo 5. Site JaEm-2, structure 23, aire B,
vers le sud-est.




Photo 6. Site JaEm-2, structure 24, aire B,
vers le sud-est.



Photo 7. Site JaEm-2, structure 25, aire B, vers le sud-est.



Photo 8. Site JaEm-2, structure 26, aire B, vers le sud-est. Les deux blocs rectangulaires redressés sont interprétés comme représentant des supports d'une plateforme interne de fonction quelconque.




Photo 9. Site JaEm-2, vestiges lithiques en surface d'un affleurement rocheux à côté de l'entrée de la structure 23. (localisation du sondage 1).



Photo 10. Site JaEm-2, coupe du mur nord du sondage 1, montrant des vestiges lithiques in situ.



Photo 11. Site JaEm-2, sondage 2, grande concentration de vestiges en quartz laiteux déposés directement sur la surface de la roche-mère.



Photo 12. Site JaEm-3, vue générale de l'aire A, vers l'ouest. Cette partie du site correspond à la bande de végétation verdâtre, s'étendant de droite à gauche le long du bord supérieur des plus bas affleurement rocheux à l'arrière-plan.




Photo 13. Site JaEm-3, structure 2, secteur nord de l'aire A, vers l'est.



Photo 14. Site JaEm-3, structure 3, secteur centre de l'aire A, vers le sud. La structure correspond à l'alignement de pierre à l'avant-plan.




Photo 15. Site JaEm-3, structure 5, secteur centre de l'aire A, vers le nord.



Photo 16. Site JaEm-3, vue globale du secteur centre de l'aire A, vers l'est. Les structures 8 et 9 se trouvent à l'avant-plan. Le banc d'emprunt situé près de la limite sud de l'aire B et le secteur sud de cette deuxième aire sont localisés respectivement dans le centre et à la gauche de l'arrière-plan.



Photo 17. Site JaEm-3, structure 16, aire B,
vers le nord.



Photo 18. Site JaEm-3, structure 18, aire B,
vers l'ouest.



Photo 19. Site JaEm-4, vue générale vers l'est-sud-est du secteur est. Les concentrations de pierres correspondent aux structures 7, 8 et 9.




Photo 20. Site JaEm-4, structure 1, vers l'est.



Photo 21. Site JaEm-5, vue générale de l'aire A, vers l'est-sud-est. Les structures 1 et 2 sont localisées à l'avant-plan.



Photo 22. Site JaEm-5, structures 6 et 7, aire A, vers l'est-sud-est.



Photo 23. Site JaEm-5, structures 8 et 9, aire B, vers le sud-est.



Photo 24. Site JaEm-5, structure 10, aire B, vers l'est.



Photo 25. Site JaEm-6, vue générale vers le nord-nord-est.



Photo 26. Site JaEm-6, vue générale vers le sud-sud-ouest.




Photo 27. Site JaEm-6, structure 7, vers le nord-est.



Photo 28. Site JaEm-6, structure 8, vers l'est-sud-est. Une partie de la structure 7 est visible dans le coin gauche à l'avant-plan.



Photo 29. Site JaEm-6, cache.



Photo 30. Site JaEm-7, vue générale du secteur sud vers le sud-sud-est. La structure 8 se présente à l'avant-plan.




Photo 31. Site JaEm-7, vue générale du secteur centre vers le nord-nord-est. Le cercle de pierres correspond à la structure 10.



Photo 32. Site JaEm-7, vue générale du secteur nord vers le nord-nord-est. Les concentrations de pierres correspondent aux structures 12 et 14.



Photo 33. Site JaEm-8, vue générale de l'emplacement de l'aire principale vers le sud-ouest. Cette partie du site est délimitée par l'affleurement rocheux abrupte de couleur foncé localisé dans le centre de l'arrière plan.



Photo 34. Site JaEm-8, secteur nord de l'aire principale. La structure 3 est indiquée par la colonie de sphaigne de couleur jaune-rougeâtre à l'avant-plan. Vue vers le nord-ouest.




Photo 35. Site JaEm-8, vue verticale des structures 4, 5 et 6, au bord de l'affleurement.



Photo 36. Site JaEm-8, vue vers le sud-est des structures 7 et 8.



Photo 37. Site JaEm-8, vue vers l'est de la structure 9, partiellement détruite par le chemin d'accès.



Photo 38. Site JaEl-1, vue générale, vers le sud-est.



Photo 39. Site JaEl-1, vue générale vers l'est-sud-est.



Photo 40. Site JaEl-1, structures 1 et 2, vers l'est-sud-est.



Photo 41. Site JaEl-2, vue générale de l'aire A, vers l'ouest-sud-ouest.



Photo 42. Site JaEl-2, structures 1, 2 et 3, aire A, vers l'ouest-sud-ouest.



Photo 43. Site JaEl-2, structures 9, 10 et 11,
aire B, vers le nord-est.



Photo 44. Site JaEl-3, vue générale vers le sud.



Photo 45. Site JaEl-3, vue vers le nord de la structure 4.

FICHE DESCRIPTIVE DES AMENAGEMENTS PARTICULIERS

<u>NO.</u>	<u>TYPE</u>	<u>DIMENSIONS (m)</u>	<u>LIAISONS PHYSIQUES</u>	<u>PHOTOS</u>
I	cache en pierres	1,0 x 1,2	structure 1	
II	cache en pierres	1,2 x 1,3	affleurement rocheux	
III	cache en pierres	1,1 x 1,4	bloc erratique	C85-1(11):14A NB85-1(10):20
IV	cache en pierres	1,2 x 1,5	-	
V	cache en pierres	1,0 x 1,1	-	
VI	cache en pierres	1,0 x 1,2	roche mère	
VII	cache en pierres	1,2 x 1,4	structure 9	
VIII	cache en pierres	1,1 x 1,2	bloc erratique	
IX	cache en pierres	1,0 x 1,9	affleurement rocheux	
X	cache en pierres	1,5 x 1,8	roche mère	
XI	cache en pierres	1,0 x 1,2	affleurement rocheux	
XII	cache en pierres	1,6 x 1,9	affleurement rocheux	
XIII	cache en pierres	1,0 x 1,2	-	
XIV	cache en pierres	1,1 x 1,3	affleurement rocheux	C85-1(11):30A NB85-1(10):31
XV	cache en pierres	1,2 dia.	affleurement rocheux	
XVI	cache en pierres	1,5 dia.	roche mère	C85-1(11):36A NB85-1(10):37
XVII	cache en pierres	1,2 x 1,6	-	
XVIII	cache en pierres	1,7 dia.	affleurement rocheux	
XIX	cache en pierres	1,9 dia.	affleurement rocheux	
XX	cache en pierres	1,5 x 1,7	-	
XXI	cache en pierres	1,7 x 2,0	affleurement rocheux	
XXII	cache en pierres	1,5 x 1,9	affleurement rocheux	



FICHE SONDAGE

NO. DU SONDAGE: 1 DIMENSIONS: 100 x 100 cm PROFONDEUR: 40 cm

LOCALISATION: Du coté ouest d'un gros bloc en face de la structure
23

VESTIGES RECUEILLIS: 1 nucléus à éclat, 4 éclats retouchés, 249 éclats
en quartzite enfumé et 62 éclats en quartz laiteux.

TRACES D'OCCUPATION: Aucune


PRELEVEMENTS: Aucun

STRATIGRAPHIE

COUCHE	DESCRIPTION	EPAISSEUR (X)
I	mousses et sphaignes	10 à 30
II	humus noir argileux	4
III	sable et gravier	10


PROFIL DE SOL

MUR: _____ ECH.: _____



LOCALISATION DES VESTIGES

COUCHE: _____ ECH.: _____



LEGENDE:

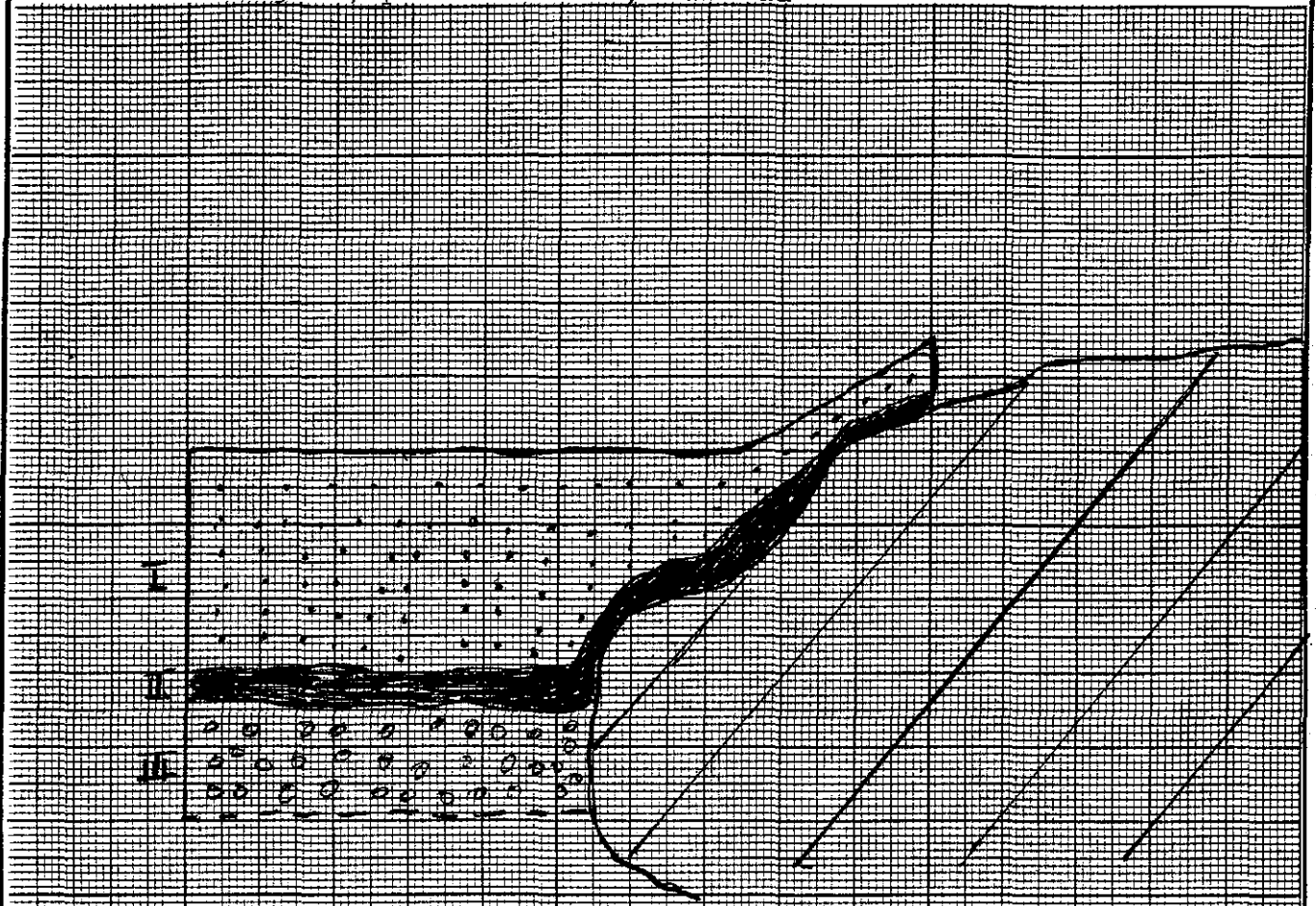
LEGENDE:

REMARQUES: Petit atelier de taille dorsétien indiqué






PHOTOS: Aucune



Sondage 1, profil de sol, mur sud



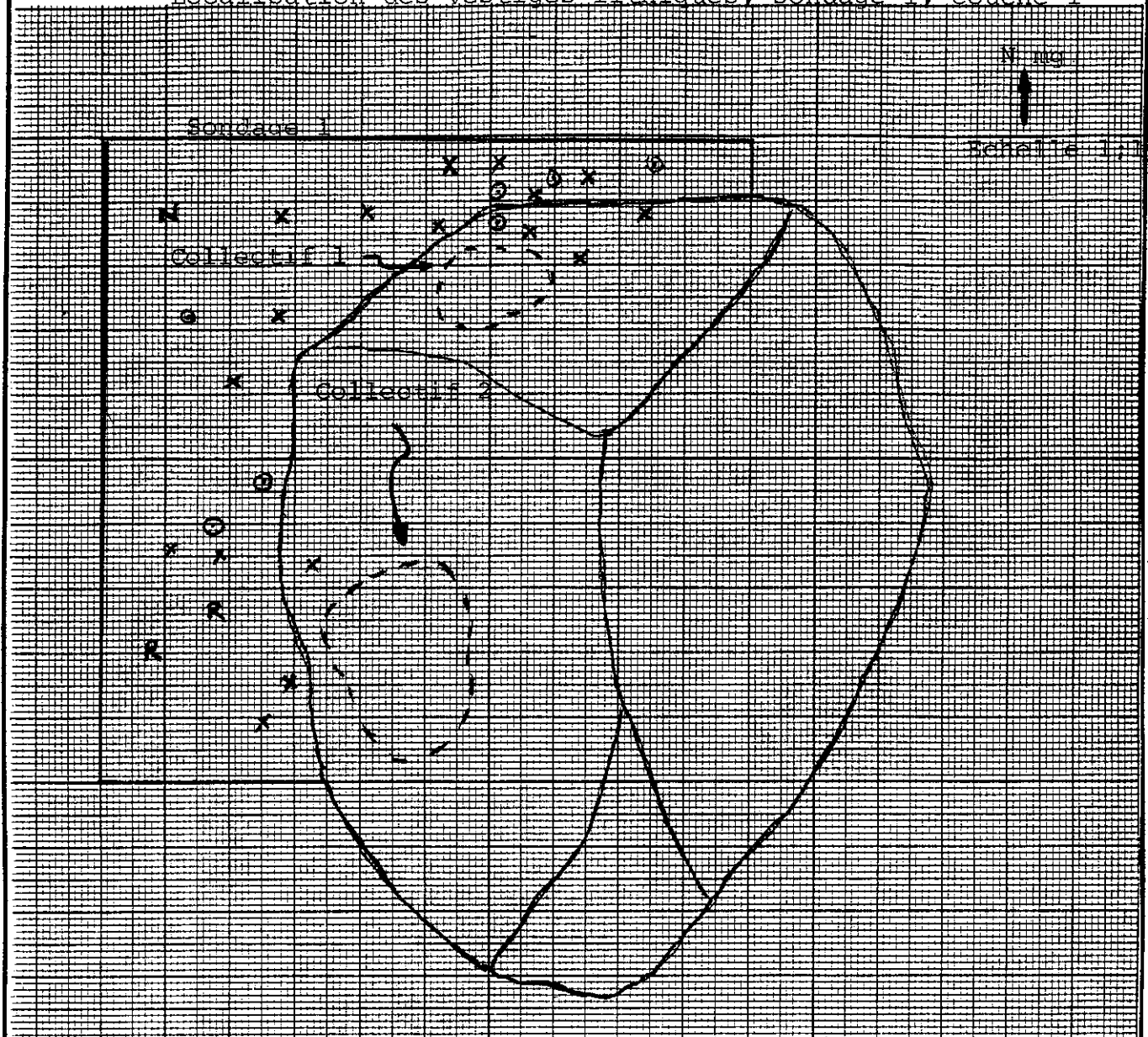
Légende

- | | | |
|---|------------|----------------------|
|  | couche I | sphaigne |
|  | couche II | humus noir argileux |
|  | couche III | sable et gravier |
|  | | bloc erratique |
|  | | limite de la fouille |

Echelle 1:10



Localisation des vestiges lithiques, Sondage 1, couche I



LEGENDE

OUTILS LITHIQUES

DEBRIS

N NUCLEUS

X QUARTZITE CRUPE

R SÉLAT RÉDUCHE

O QUARTZITE LATÉUX



FICHE SONDAGE


NO. DU SONDAGE: 2 DIMENSIONS: 150x50 cm PROFONDEUR: 45 cmLOCALISATION: au bord sud d'un gros bloc en face de la structure 24VESTIGES RECUEILLIS: 3824 vestiges lithiques (19 outils et 3805 éclats bruts)TRACES D'OCCUPATION: 3 vestiges osseuxPRELEVEMENTS: 0

STRATIGRAPHIE

COUCHE	DESCRIPTION	EPAISSEUR (X)
I	tourbe (composée de la sphaigne)	30 cm
II	humus noir sableux	4 cm
III	sable et gravier	-


PROFIL DE SOL

MUR: _____ ECH.: _____



LOCALISATION DES VESTIGES

COUCHE: _____ ECH.: _____



LEGENDE:


LEGENDE:

REMARQUES: atelier de taille dorsétien indiqué

PHOTOS: _____



Sondage 2, Profil de sol; mur sud



légende



couche I

tourbe (sphalgame)



couche II

humus noir sableux



couche III

sable et gravier



pierre

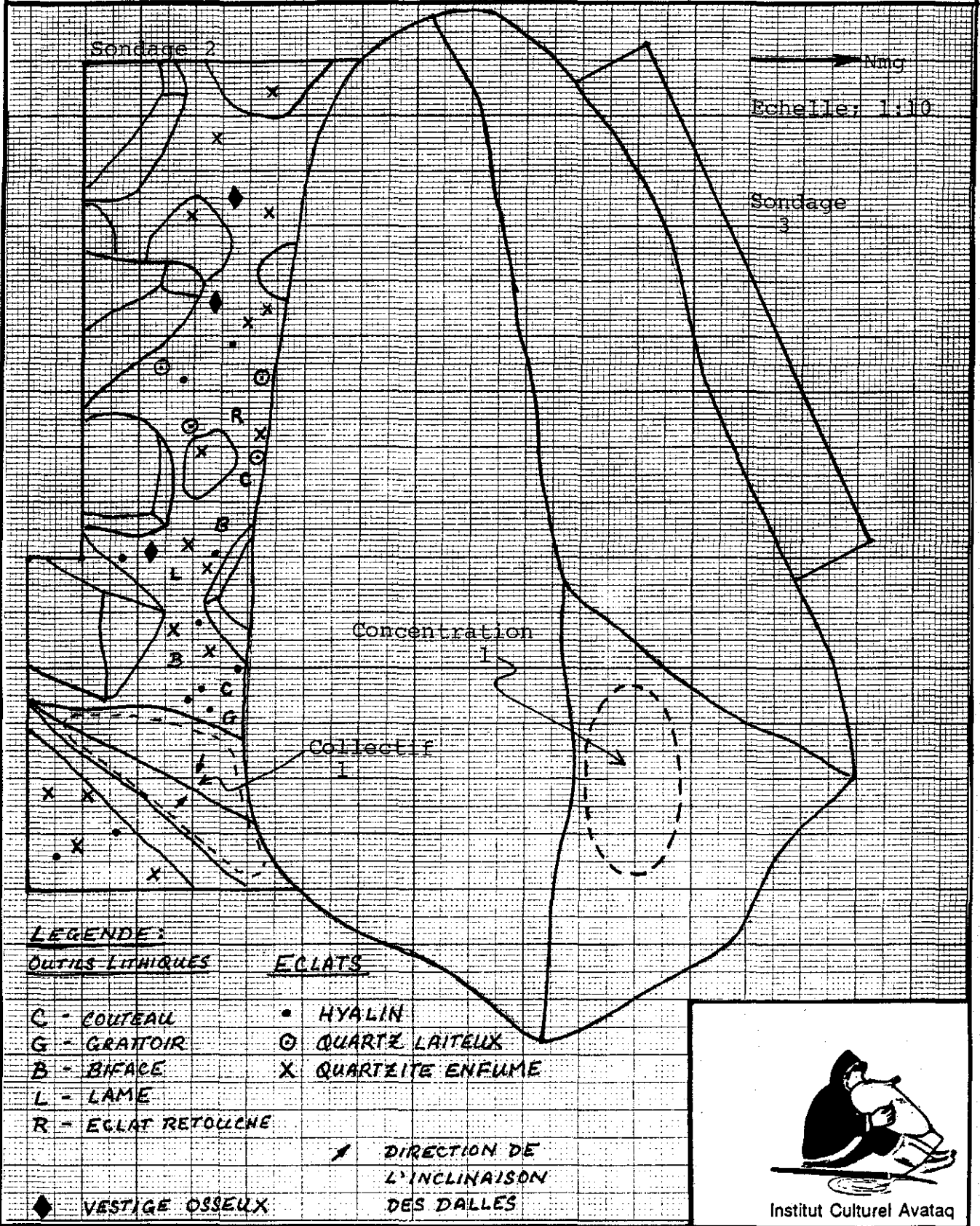
limite de la fouille

Echelle: 1:10

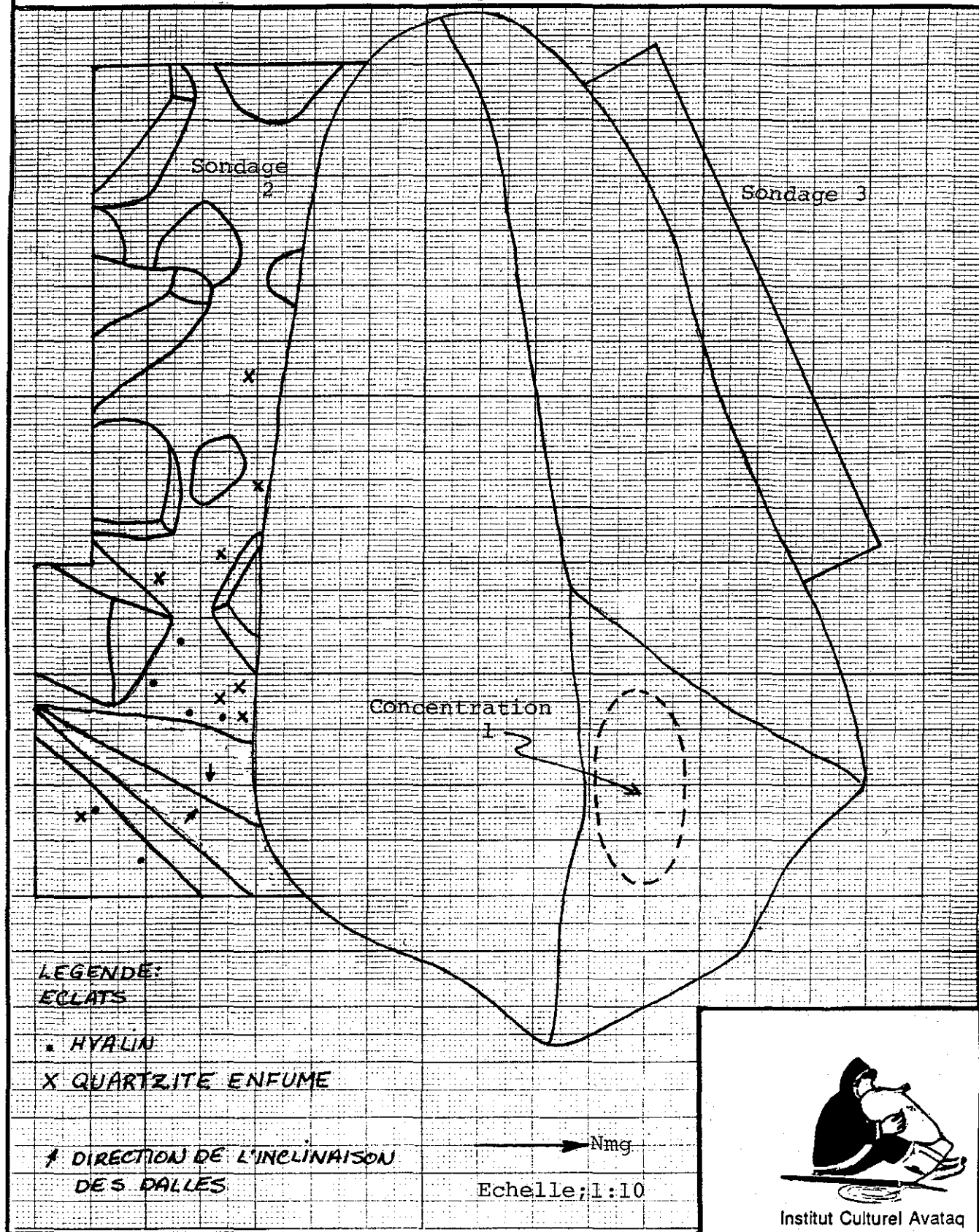


Institut Culturel Avataq

Localisation des vestiges, Sondage 2, Couche I



Localisation des vestiges, Sondage 2, Couche II



FICHE SONDAGE


NO. DU SONDAGE: 3 DIMENSIONS: 100x15 cm PROFONDEUR: 42 cmLOCALISATION: au bord nord du gros bloc en face de la structure 24VESTIGES RECUEILLIS: 33 vestiges lithiques (6 outils et 27 éclats bruts)TRACES D'OCCUPATION: 3 vestiges osseuxPRELEVEMENTS: 0

STRATIGRAPHIE

COUCHE	DESCRIPTION	EPAISSEUR (X)
I	tourbe (composée de la sphaigne)	35 cm
II	humus noir sableux	3 cm
III	sable et gravier	-


PROFIL DE SOL

MUR: _____ ECH.: _____



LOCALISATION DES VESTIGES

COUCHE: _____ ECH.: _____



LEGENDE:


LEGENDE:

REMARQUES: L'espace échantillonné fait partie de l'atelier de taille de la pierre indiqué dans le sondage 2, du bord opposé du gros bloc.

PHOTOS: _____



Sondage 3, Profil de sol, mur nord



Légende



couche I tourbe (sphaigne)



couche II humus noir sableux



couche III sable et gravier

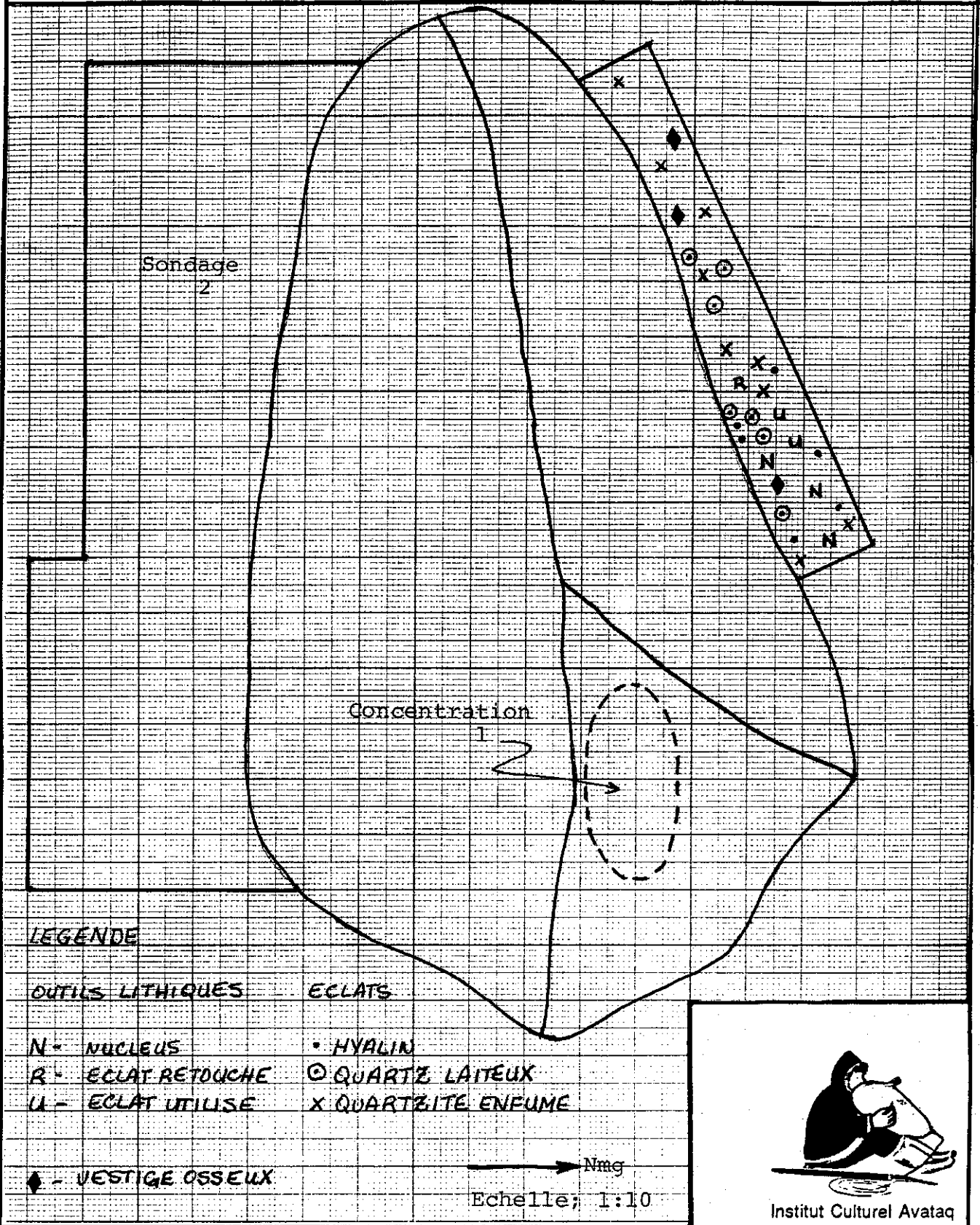


limite de la fouille

Echelle: 1:10



Localisation des vestiges, Sondage 3, Couche I



LEGENDE

Outils Lithiques

ECLATS

N - NUCLEUS

• - HYALIN

R - ECLAT RETOUCHE

⊙ - QUARTZ LAITEUX

U - ECLAT UTILISE

X - QUARTZITE ENFUME

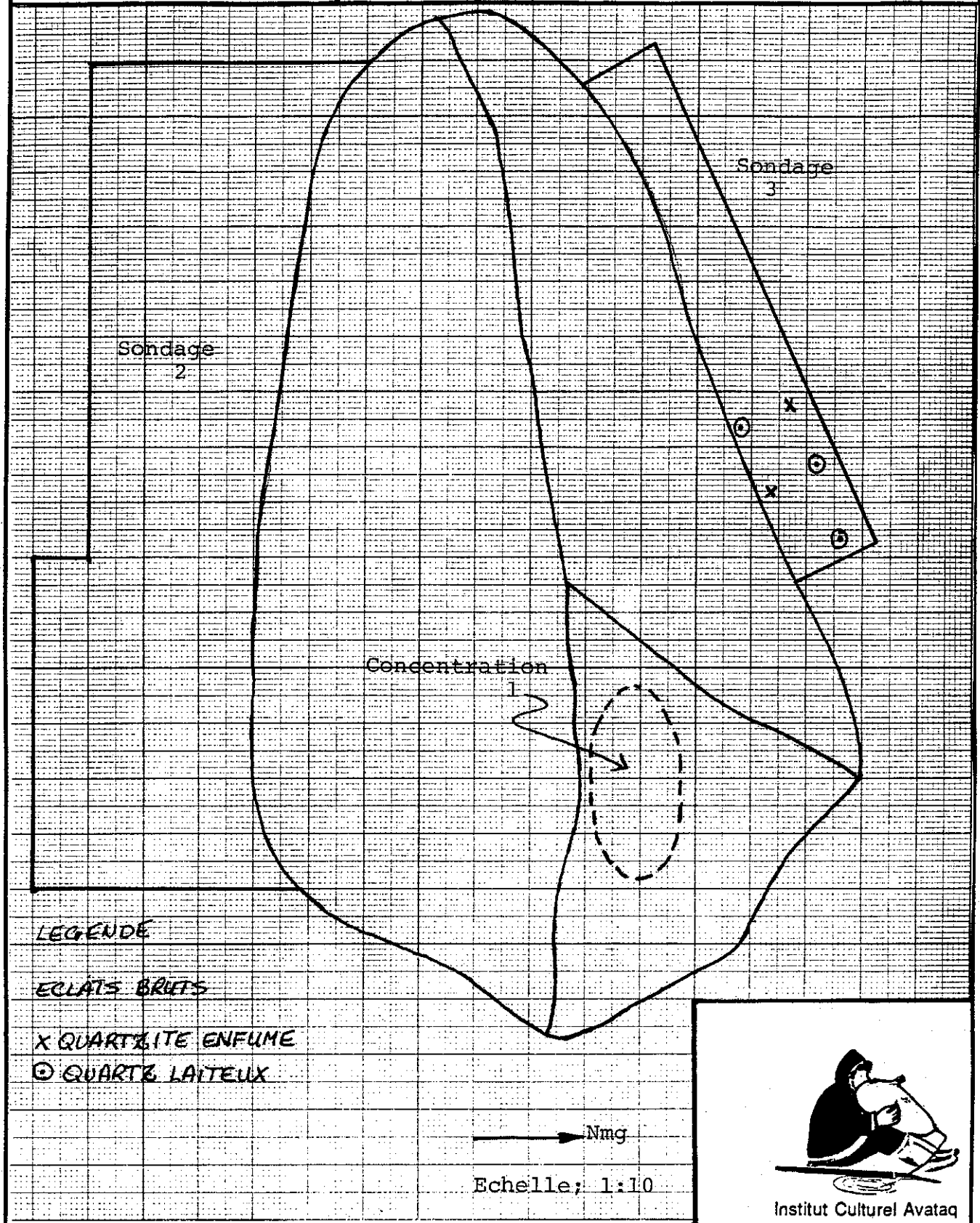
◆ - VESTIGE OSSEUX

→ Nmg
Echelle; 1:10



Institut Culturel Avataq

Localisation des vestiges, Sondage 3, Couche II



FICHE SONDAGE

NO. DU SONDAGE: 4 DIMENSIONS: 50x50 cm PROFONDEUR: 8 cm

LOCALISATION: partie nord-ouest de la structure 46

VESTIGES RECUEILLIS: 24 éclats bruts en quartz et quartzite

TRACES D'OCCUPATION: 0


PRELEVEMENTS: 0

STRATIGRAPHIE

COUCHE	DESCRIPTION	EPAISSEUR (X)
I	tourbe	2 cm
II	humus noir sableux	2 cm
III	sable et gravier	-

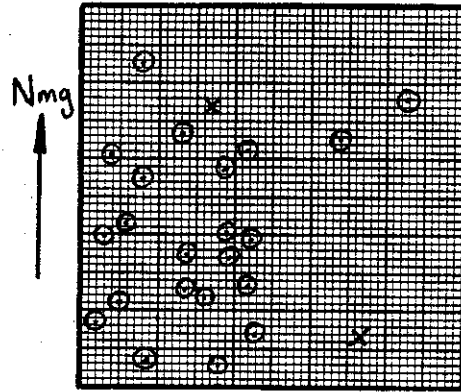
PROFIL DE SOL

MUR: Nord ECH.: 1:10



LOCALISATION DES VESTIGES

COUCHE: II ECH.: 1:10



LEGENDE:

- couche I
- couche II
- couche III
- limite de la fouille

LEGENDE:

- X éclat en quartzite enfumé
- ⊙ éclat en quartz laiteux

REMARQUES: _____

PHOTOS: _____



FICHE SONDAGE

NO. DU SONDAGE: 5 DIMENSIONS: 50x50 cm PROFONDEUR: 9 cm

LOCALISATION: partie centre nord-est de la structure 46

VESTIGES RECUEILLIS: 6 éclats bruts en quartz et quartzite

TRACES D'OCCUPATION: 0


PRELEVEMENTS: 0

STRATIGRAPHIE

COUCHE	DESCRIPTION	EPAISSEUR (X)
I	tourbe	2 cm
II	humus noir sableux	3 cm
III	sable et gravier	-

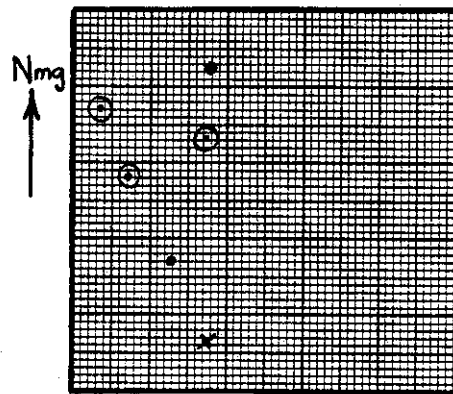
PROFIL DE SOL

MUR: Nord ECH.: 1:10



LOCALISATION DES VESTIGES

COUCHE: II ECH.: 1:10



LEGENDE:

- couche I
- couche II
- ⊙/⊙/⊙ couche III
- limite de la fouille

LEGENDE:

- x éclat en quartzite enfumé
- éclat en quartz hyalin
- ⊙ éclat en quartz laiteux

REMARQUES: _____

PHOTOS: _____



FICHE DESCRIPTIVE DE L'ENVIRONNEMENT

LOCALISATION DU SITE

COORDONNEES GEOG.: OPLAN D'EAU: Rivière Arnaud
 COORDONNEES U.T.M.: DISTANCE/RIVE: 400 m
 CARTE: 25 D/1 E ECH.: 1:50 000 ALTITUDE/PLAN D'EAU: 30-34 m
 PHOTO-AERIENNE: Q72849-118 ECH.: 1:4 000 ALTITUDE/MER: Idem m
 LOCALISATION INFORMELLE: A quelques 100 m. à l'arrière du village de Kangirsuk, dans une vallée d'épanchement glaciaire

MORPHO-SEDIMENTOLOGIE

DEPOTS DE SURFACE: sable et gravier, cailloutis
 MORPHOLOGIE: vallée d'épanchement glaciaire
 RELIEF: irrégulier, en pente ascendante DRAINAGE: moyen
 te

COUVERT VEGETAL

ESPECES DOMINANTES: sphaignes et aulnes
 ESPECES SECONDAIRES: bleuets
 ETENDUE: sur tout le site

NATURE DE L'INTERVENTION

Phase II (inventaire) des recherches archéologiques du projet de réfection des infrastructures aéroportuaires nordiques.

REMARQUES

Voir texte

REFERENCES Carnet de notes

PHOTOS DU MILIEU C85-1 (13):33,35 NB85-1 (12):31

RECEPTEUR(S) _____ DATE 20-07-85

Ian Badgley



FICHE DESCRIPTIVE DU SITE

TOPONYME INUIT _____

DONNEES D'OCCUPATION

APPARTENANCE CULTURELLE: Dorsétienne et PrédorsétienneCHRONOLOGIE ESTIMEE: IndéterminéeDIMENSIONS MAX. (m): 250 x 300 SUPERFICIE TOTALE (m²): 70 000REPARTITION DE L'ESPACE SITE: Deux aires distinctes, l'Aire A et l'Aire B, l'Aire A a une superficie de 125x170 m., l'Aire B a une superficie de 125x150 m.

TRACES ET VESTIGES D'OCCUPATION OBSERVES

STRUCTURES D'HABITATION: 24 cercles de tenteAUTRES AMENAGEMENTS: 1 cache en pierres et 3 pièges à renard

VESTIGES LITHIQUES: 1 couteau poli, 1 pointe sur lame, 1 fragment de biface, 2 éclats retouchés, 2 éclats utilisés, 1 pointe à pédoncule, 139 éclats bruts en chert noir, 8 en quartzite enfumé, 1 en quartzite grossier, 3 en quartzite de Ramah.

AUTRES VESTIGES: Aucun

ECHANTILLONNAGE

TECHNIQUES: 32 puits de sondage de 0.5 x 0.5 m.VESTIGES RECUEILLIS: vestiges lithiquesPRELEVEMENTS: Aucun

ETAT DU SITE

INTEGRITE: partielleNATURE DE LA PERTURBATION: Sentier de trois roues et chemin d'accès traversant le site du sud au nord. Exploitation d'un banc d'emprunt à proximité du site.REMARQUES Voir texteRECOMMANDATIONS En préparationPHOTOS C85-1 (12):3 C85-1 (13):29-35 C85-1 (14):10,11NO. DU PLAN 85(1):026

NB85-1 (11):4

NB85-1 (12):27-32

NB85-1 (13):9,10

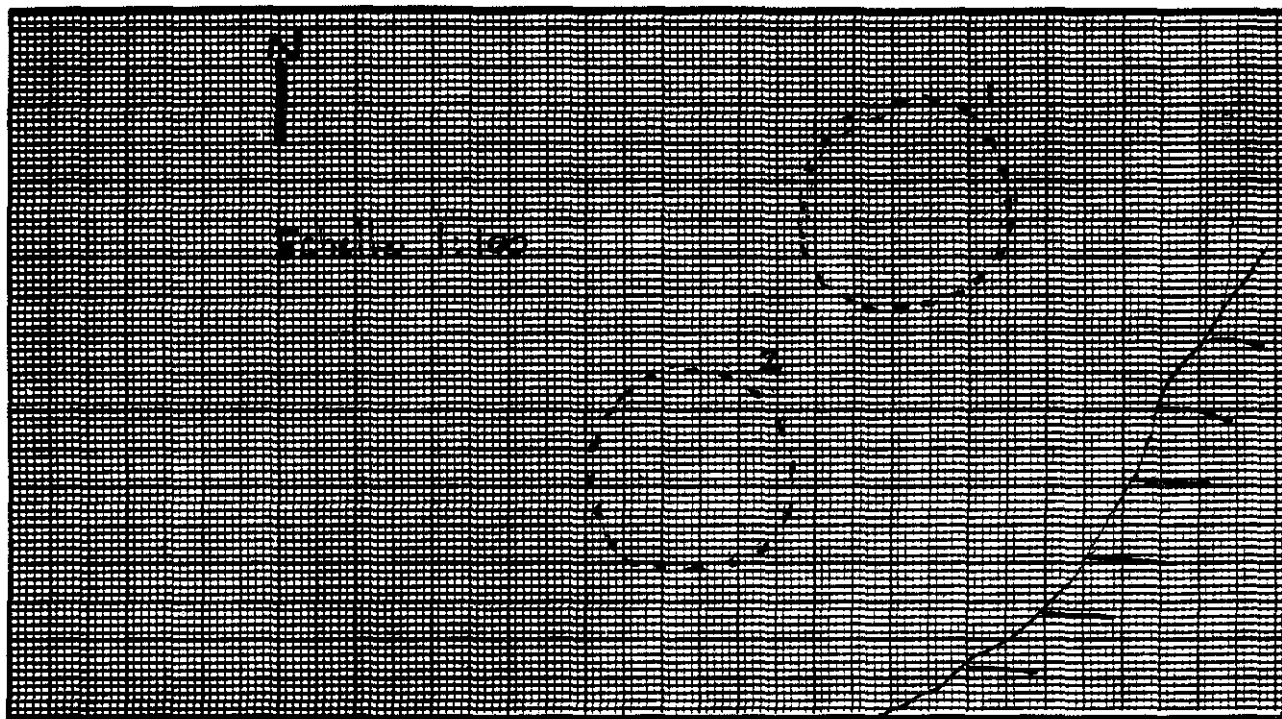


FICHE DESCRIPTIVE DES STRUCTURES D'HABITATION

NO. DE LA STRUCTURE: 1 APPARTENANCE CULTURELLE: Dorsétienne
 TYPE: cercle de tente DIMENSIONS INTERNES (m): 2,7 de diamètre
 FORME: circulaire ORIENTATION: - ETAT: intact
 DESCRIPTION: définie par un pourtour de pierres arrondies irrégulière-
ment distribuées et partiellement enfouies
 LOCALISATION: à l'extrémité nord de l'Aire A

AMENAGEMENTS INTERNES

TYPE	DIMENSIONS (m)	ORIENTATION
_____	_____	_____
_____	_____	_____
_____	_____	_____
_____	_____	_____



VESTIGES RECUEILLIS: aucun.

PRELEVEMENTS: aucun.

REMARQUES: s'apparente à la structure 2

PHOTOS: C85-1(12):3 NB85-1(11):4




FICHE DESCRIPTIVE DES STRUCTURES D'HABITATION

NO. DE LA STRUCTURE: 2 APPARTENANCE CULTURELLE: Dorsétienne
 TYPE: cerclé de tente DIMENSIONS INTERNES (m): 2,7 de diamètre
 FORME: circulaire ORIENTATION: - ETAT: intact
 DESCRIPTION: définie par un pourtour de pierres arrondies irrégulière-
ment distribuées et partiellement enfouies
 LOCALISATION: à l'extrémité nord de l'Aire A

AMENAGEMENTS INTERNES

TYPE	DIMENSIONS (m)	ORIENTATION
_____	_____	_____
_____	_____	_____
_____	_____	_____
_____	_____	_____

(voir fiche précédente)



VESTIGES RECUEILLIS: aucun.

PRELEVEMENTS: aucun.

REMARQUES: s'apparente à la structure 1.

PHOTOS: C85-1(12):3 NB85-1(11):4

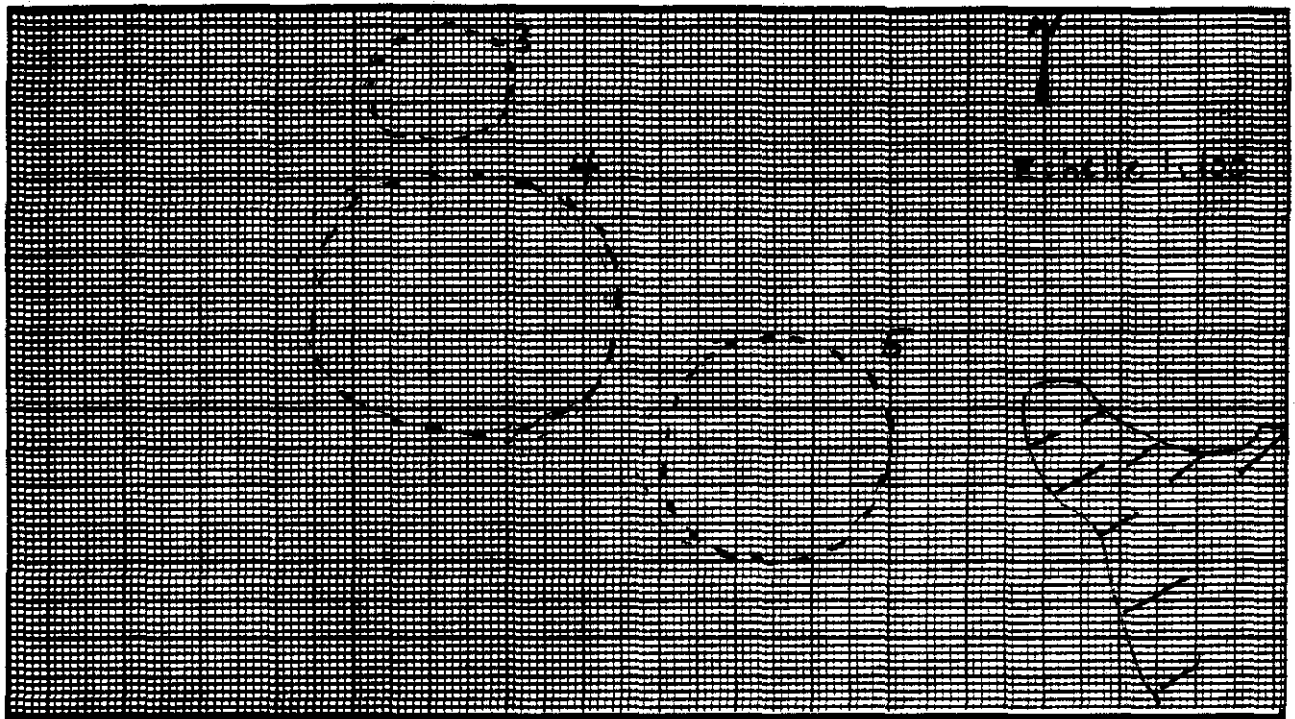


FICHE DESCRIPTIVE DES STRUCTURES D'HABITATION

NO. DE LA STRUCTURE: 3 APPARTENANCE CULTURELLE: Dorsétienne
 TYPE: cercle de tente DIMENSIONS INTERNES (m): 1,5 x 2,2
 FORME: ovale ORIENTATION: N-S ETAT: intact
 DESCRIPTION: définie par des pierres arrondies distribuées en
périphérie et partiellement enfouies
 LOCALISATION: dans la portion centre sud de l'Aire A

AMENAGEMENTS INTERNES

TYPE	DIMENSIONS (m)	ORIENTATION



VESTIGES RECUEILLIS: 2 éclats bruts de chert noir.

PRELEVEMENTS: aucun.

REMARQUES: aucune.

PHOTOS: C85-1(14):10 NB85-1(13):9




FICHE DESCRIPTIVE DES STRUCTURES D'HABITATION

NO. DE LA STRUCTURE: 4 APPARTENANCE CULTURELLE: Dorsétienne
 TYPE: cercle de tente DIMENSIONS INTERNES (m): 3,5 x 5,1
 FORME: ovale ORIENTATION: E-O ETAT: intact
 DESCRIPTION: définie par un pourtour de pierres arrondies et de pierres plates dispersées de façon aléatoire sur la végétation
 LOCALISATION: dans la portion centre sud de l'Aire A

AMENAGEMENTS INTERNES

TYPE	DIMENSIONS (m)	ORIENTATION
_____	_____	_____
_____	_____	_____
_____	_____	_____
_____	_____	_____

(voir fiche précédente)



VESTIGES RECUEILLIS: aucun.

PRELEVEMENTS: aucun.

REMARQUES: aucune.

PHOTOS: aucune.




FICHE DESCRIPTIVE DES STRUCTURES D'HABITATION

NO. DE LA STRUCTURE: 5 APPARTENANCE CULTURELLE: Dorsétienne
 TYPE: cercle de tente DIMENSIONS INTERNES (m): 2,8 de diamètre
 FORME: circulaire ORIENTATION: - ETAT: intact
 DESCRIPTION: définie par un pourtour de petites pierres arrondies
irrégulièrement placées
 LOCALISATION: dans la portion centre sud de l'Aire A

AMENAGEMENTS INTERNES

TYPE	DIMENSIONS (m)	ORIENTATION
_____	_____	_____
_____	_____	_____
_____	_____	_____
_____	_____	_____

(voir fiche de structure 3)



VESTIGES RECUEILLIS: aucun.

PRELEVEMENTS: aucun.

REMARQUES: s'apparente aux structures 3 et 4.

PHOTOS: C85-1(13):31 NB85-1(12:29

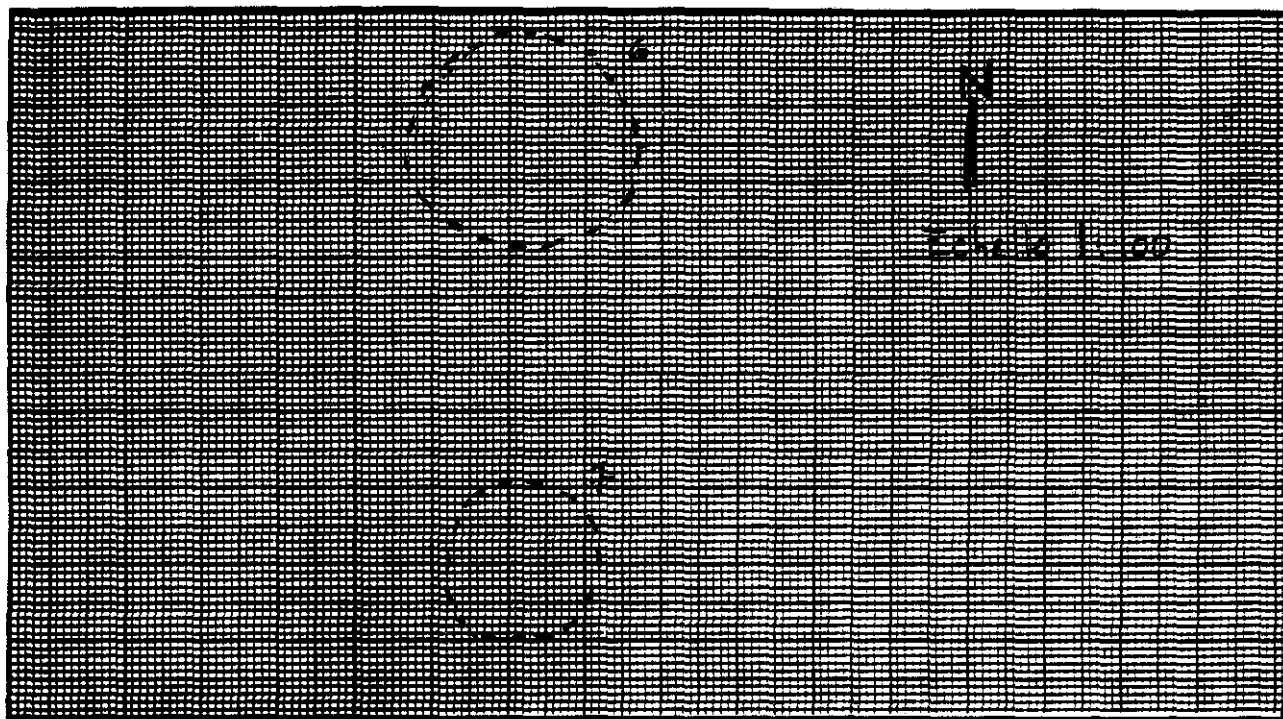


FICHE DESCRIPTIVE DES STRUCTURES D'HABITATION

NO. DE LA STRUCTURE: 6 APPARTENANCE CULTURELLE: Dorsétienne
 TYPE: cercle de tente DIMENSIONS INTERNES (m): 2,8 x 3,4
 FORME: ovale ORIENTATION: E-O ETAT: intact
 DESCRIPTION: représentée par un alignement de pierres arrondies
irrégulièrement distribuées en périphérie et partiellement enfouies
 LOCALISATION: dans la partie sud de l'Aire A

AMENAGEMENTS INTERNES

TYPE	DIMENSIONS (m)	ORIENTATION
_____	_____	_____
_____	_____	_____
_____	_____	_____
_____	_____	_____



VESTIGES RECUEILLIS: aucun.

PRELEVEMENTS: aucun.

REMARQUES: aucune.

PHOTOS: C85-1(13):32 NB85-1(12):30




FICHE DESCRIPTIVE DES STRUCTURES D'HABITATION

NO. DE LA STRUCTURE: 7 APPARTENANCE CULTURELLE: Dorsétienne
 TYPE: cercle de tente DIMENSIONS INTERNES (m): 1,9 de diamètre
 FORME: circulaire ORIENTATION: - ETAT: intact
 DESCRIPTION: représentée par un alignement de pierres espacées de
façon aléatoire et partiellement enfouies
 LOCALISATION: à l'extrémité de l'Aire A du site

AMENAGEMENTS INTERNES

TYPE	DIMENSIONS (m)	ORIENTATION
_____	_____	_____
_____	_____	_____
_____	_____	_____
_____	_____	_____

(voir fiche précédente)



VESTIGES RECUEILLIS: aucun.

PRELEVEMENTS: aucun.

REMARQUES: aucune.

PHOTOS: aucune.




FICHE DESCRIPTIVE DES STRUCTURES D'HABITATION

NO. DE LA STRUCTURE: 8 APPARTENANCE CULTURELLE: Dorsétienne
 TYPE: cercle de tente DIMENSIONS INTERNES (m): 2,0 à 2,6 x 3,8
 FORME: ovale irrégulière ORIENTATION: NE-SO ETAT: intact
 DESCRIPTION: définie par un pourtour de pierres arrondies à une extré-
mité de la structure et par des pierres rectangulaires à l'autre
 LOCALISATION: dans la portion sud-ouest de l'Aire A extremite

AMENAGEMENTS INTERNES

TYPE	DIMENSIONS (m)	ORIENTATION
_____	_____	_____
_____	_____	_____
_____	_____	_____
_____	_____	_____



VESTIGES RECUEILLIS: aucun.

PRELEVEMENTS: aucun.

REMARQUES: la seule structure avec cette forme

PHOTOS: aucune.




FICHE DESCRIPTIVE DES STRUCTURES D'HABITATION

NO. DE LA STRUCTURE: 9 APPARTENANCE CULTURELLE: Dorsétienne
TYPE: cercle de tente DIMENSIONS INTERNES (m): 2,5 x 4,9
FORME: ovale ORIENTATION: NE-SO ETAT: intact
DESCRIPTION: définie par un pourtour plus ou moins régulier de petites pierres arrondies et partiellement enfouies
LOCALISATION: dans la portion ouest de l'Aire A

AMENAGEMENTS INTERNES

TYPE	DIMENSIONS (m)	ORIENTATION
_____	_____	_____
_____	_____	_____
_____	_____	_____
_____	_____	_____



VESTIGES RECUEILLIS: aucun.
PRELEVEMENTS: aucun.
REMARQUES: aucune.
PHOTOS: aucune.




FICHE DESCRIPTIVE DES STRUCTURES D'HABITATION

NO. DE LA STRUCTURE: 10 APPARTENANCE CULTURELLE: Prédorsétienne
 TYPE: cercle de tente DIMENSIONS INTERNES (m): 2,7 x 2,9
 FORME: ovale ORIENTATION: N-S ETAT: intact
 DESCRIPTION: définie par un pourtour de pierres plates distribuées
de façon aléatoire et partiellement couvertes par la végétation
 LOCALISATION: à l'extrémité nord de l'Aire B

AMENAGEMENTS INTERNES

TYPE	DIMENSIONS (m)	ORIENTATION
_____	_____	_____
_____	_____	_____
_____	_____	_____
_____	_____	_____



VESTIGES RECUEILLIS: 1 fragment proximal de couteau
à pédoncule en chert noir.

PRELEVEMENTS: aucun.

REMARQUES: Une des deux seules structures prédorsésiennes
sur le site.

PHOTOS: aucune.




FICHE DESCRIPTIVE DES STRUCTURES D'HABITATION

NO. DE LA STRUCTURE: 11 APPARTENANCE CULTURELLE: Prédorsétienne
 TYPE: cercle de tente DIMENSIONS INTERNES (m): 2,6 x 2,8
 FORME: ovale ORIENTATION: E-O ETAT: intact
 DESCRIPTION: représentée par un pourtour de petites pierres plates
irrégulièrement distribuées et partiellement enfouies
 LOCALISATION: à l'extrémité nord de l'Aire B du site

AMENAGEMENTS INTERNES

TYPE	DIMENSIONS (m)	ORIENTATION
_____	_____	_____
_____	_____	_____
_____	_____	_____
_____	_____	_____

(voir fiche précédente)



VESTIGES RECUEILLIS: 3 éclats bruts de chert noir.

PRELEVEMENTS: aucun.

REMARQUES: Une des deux seules structures prédorsésiennes
sur le site.

PHOTOS: aucune.

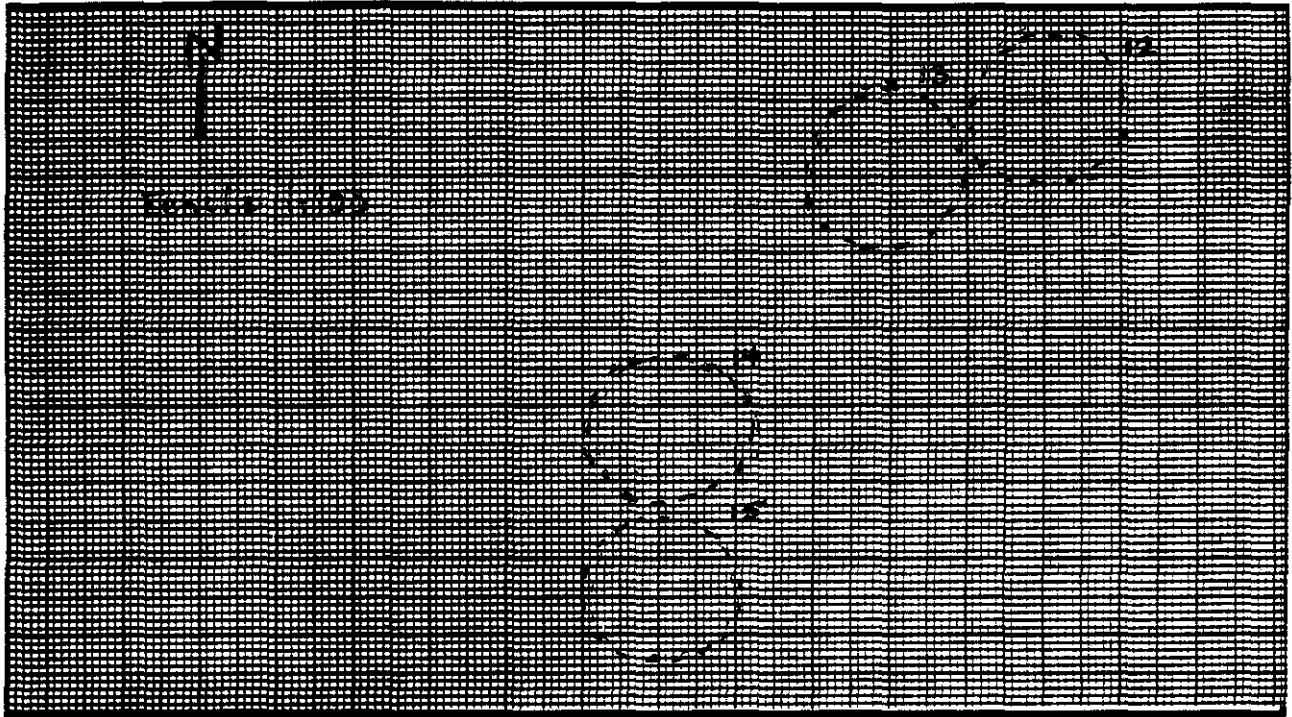


FICHE DESCRIPTIVE DES STRUCTURES D'HABITATION

NO. DE LA STRUCTURE: 12 APPARTENANCE CULTURELLE: Dorsétienne
 TYPE: cercle de tente DIMENSIONS INTERNES (m): 2,1 de diamètre
 FORME: circulaire ORIENTATION: - ETAT: intact
 DESCRIPTION: définie par un pourtour de pierres arrondies irrégulière-
ment distribuées et partiellement enfouies
 LOCALISATION: dans la portion sud-ouest de l'Aire B du site

AMENAGEMENTS INTERNES

TYPE	DIMENSIONS (m)	ORIENTATION
_____	_____	_____
_____	_____	_____
_____	_____	_____
_____	_____	_____



VESTIGES RECUEILLIS: aucun.

PRELEVEMENTS: aucun.

REMARQUES: se trouve regroupée avec 4 autres cercles de tente.

PHOTOS: aucune.




FICHE DESCRIPTIVE DES STRUCTURES D'HABITATION

NO. DE LA STRUCTURE: 13 APPARTENANCE CULTURELLE: Dorsétienne
 TYPE: cercle de tente DIMENSIONS INTERNES (m): 2,1 de diamètre
 FORME: circulaire ORIENTATION: - ETAT: intact
 DESCRIPTION: représentée par des pierres arrondies placées de façon
aléatoire et partiellement enfouies
 LOCALISATION: dans la portion sud-ouest de l'Aire B du site.

AMENAGEMENTS INTERNES

TYPE	DIMENSIONS (m)	ORIENTATION
_____	_____	_____
_____	_____	_____
_____	_____	_____
_____	_____	_____

(voir fiche précédente)



VESTIGES RECUEILLIS: aucun.

PRELEVEMENTS: aucun.

REMARQUES: adossée à la structure 12 se trouve regroupée avec
4 autres cercles de tente.

PHOTOS: aucune.




FICHE DESCRIPTIVE DES STRUCTURES D'HABITATION

NO. DE LA STRUCTURE: 14 APPARTENANCE CULTURELLE: Dorsétienne
 TYPE: cercle de tente DIMENSIONS INTERNES (m): 2,2 x 2,7
 FORME: ovale ORIENTATION: E-O ETAT: intact
 DESCRIPTION: définie par un pourtour de pierres arrondies distribuées
irrégulièrement et partiellement enfouies
 LOCALISATION: dans la portion sud-ouest de l'Aire B du site

AMENAGEMENTS INTERNES

TYPE	DIMENSIONS (m)	ORIENTATION
_____	_____	_____
_____	_____	_____
_____	_____	_____
_____	_____	_____

(voir fiche de structure 12)



VESTIGES RECUEILLIS: aucun.

PRELEVEMENTS: aucun.

REMARQUES: se trouve regroupée avec 4 autres cercles de tente.

PHOTOS: aucune.




FICHE DESCRIPTIVE DES STRUCTURES D'HABITATION

NO. DE LA STRUCTURE: 15 APPARTENANCE CULTURELLE: Dorsétienne
 TYPE: cercle de tente DIMENSIONS INTERNES (m): 2,2 de diamètre
 FORME: circulaire ORIENTATION: - ETAT: intact
 DESCRIPTION: définie par des pierres arrondies irrégulièrement
distribuées en périphérie et partiellement couvertes
 LOCALISATION: dans la portion sud-ouest de l'Aire B du site

AMENAGEMENTS INTERNES

TYPE	DIMENSIONS (m)	ORIENTATION
_____	_____	_____
_____	_____	_____
_____	_____	_____
_____	_____	_____

(voir fiche de structure 12)


VESTIGES RECUEILLIS: aucun.PRELEVEMENTS: aucun.REMARQUES: adossée à la structure 14 se trouve regroupée avec
4 autres cercles de tente.PHOTOS: aucune.

FICHE DESCRIPTIVE DES STRUCTURES D'HABITATION

NO. DE LA STRUCTURE: 16 APPARTENANCE CULTURELLE: Dorsétienne
 TYPE: cercle de tente DIMENSIONS INTERNES (m): 2,1 de diamètre
 FORME: circulaire ORIENTATION: - ETAT: intact
 DESCRIPTION: représentée par des petites pierres arrondies distribuées
irrégulièrement en périphérie et partiellement enfouies
 LOCALISATION: _____

AMENAGEMENTS INTERNES

TYPE	DIMENSIONS (m)	ORIENTATION
_____	_____	_____
_____	_____	_____
_____	_____	_____
_____	_____	_____



VESTIGES RECUEILLIS: aucun.

PRELEVEMENTS: aucun.

REMARQUES: se trouve regroupée avec 4 autres cercles de tente.

PHOTOS: aucune.




FICHE DESCRIPTIVE DES STRUCTURES D'HABITATION

NO. DE LA STRUCTURE: 17 APPARTENANCE CULTURELLE: Dorsétienne
 TYPE: cercle de tente DIMENSIONS INTERNES (m): 2.2 de diamètre
 FORME: circulaire ORIENTATION: - ETAT: intact
 DESCRIPTION: définie par un pourtour de pierres arrondies partiellement
enfouies et distribuées de façon aléatoire
 LOCALISATION: a l'extrémité sud-ouest de l'Aire B du site

AMENAGEMENTS INTERNES

TYPE	DIMENSIONS (m)	ORIENTATION
_____	_____	_____
_____	_____	_____
_____	_____	_____
_____	_____	_____



VESTIGES RECUEILLIS: aucun.

PRELEVEMENTS: aucun

REMARQUES: se trouve regroupée avec 4 autres cercles de tente.

PHOTOS: aucune.



FICHE DESCRIPTIVE DES STRUCTURES D'HABITATION

NO. DE LA STRUCTURE: 18 APPARTENANCE CULTURELLE: Dorsétienne

TYPE: cercle de tente DIMENSIONS INTERNES (m): 2,2 x 2,4

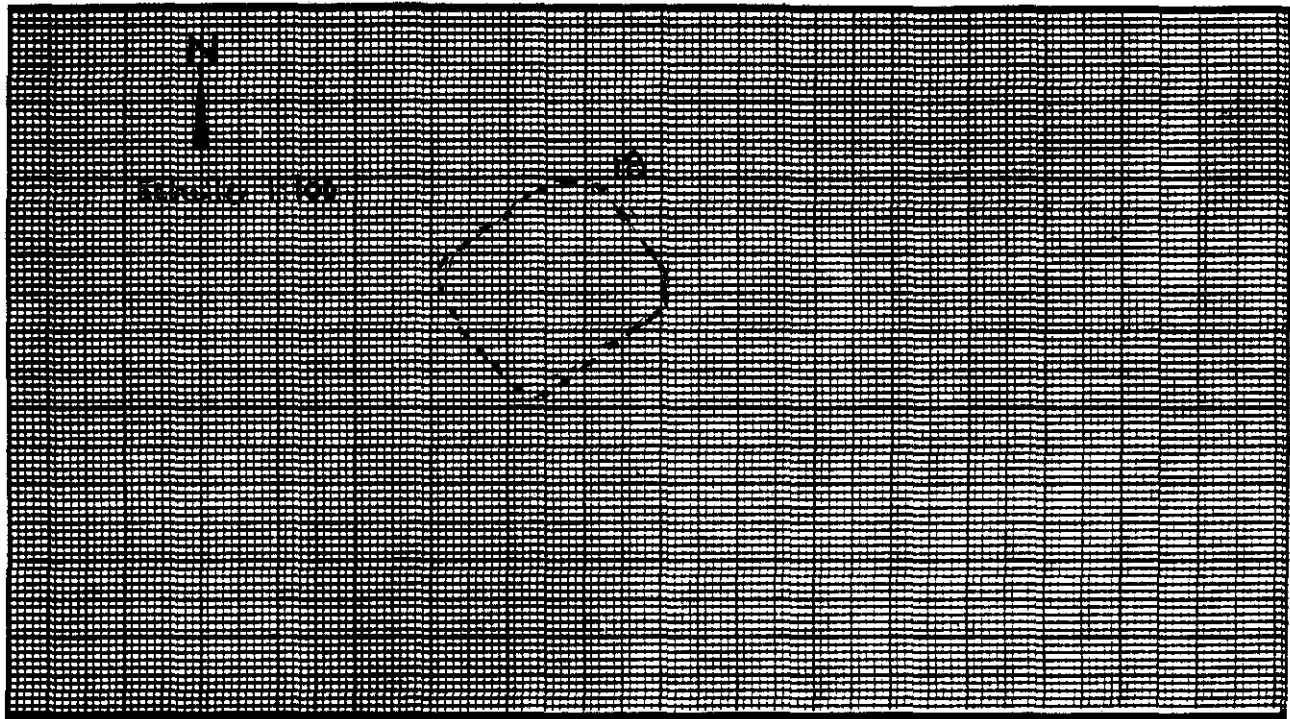
FORME: rectangulaire ORIENTATION: NE-SO ETAT: intact

DESCRIPTION: définie par des pierres plates de grosseur variée placées en périphérie et partiellement couvertes par la végétation

LOCALISATION: dans la portion centre ouest de l'Aire B du site

AMENAGEMENTS INTERNES

TYPE	DIMENSIONS (m)	ORIENTATION
_____	_____	_____
_____	_____	_____
_____	_____	_____
_____	_____	_____



VESTIGES RECUEILLIS: 18 éclats bruts en chert noir

PRELEVEMENTS: aucun.

REMARQUES: la seule structure rectangulaire sur le site.

PHOTOS: C85-1(13):35 NB85-1(12):32

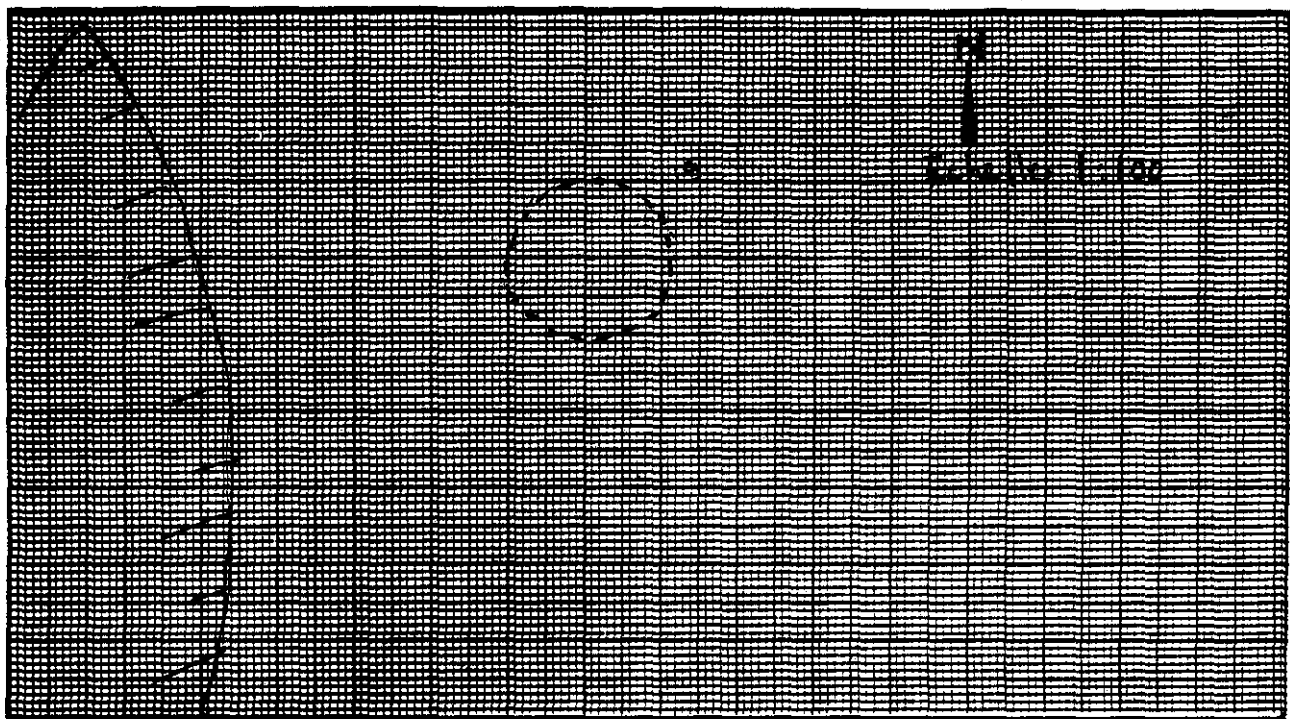


FICHE DESCRIPTIVE DES STRUCTURES D'HABITATION

NO. DE LA STRUCTURE: 19 APPARTENANCE CULTURELLE: Dorsétienne
TYPE: cercle de tente DIMENSIONS INTERNES (m): 2,1 de diamètre
FORME: circulaire ORIENTATION: - ETAT: intact
DESCRIPTION: caractérisée par des pierres arrondies irrégulièrement placées en périphérie et partiellement enfouies
LOCALISATION: dans la portion nord-ouest de l'Aire B

AMENAGEMENTS INTERNES

TYPE	DIMENSIONS (m)	ORIENTATION
_____	_____	_____
_____	_____	_____
_____	_____	_____
_____	_____	_____




VESTIGES RECUEILLIS: 1 éclat retouché et 4 éclats bruts tous en chert noir.
PRELEVEMENTS: aucun.
REMARQUES: aucune.
PHOTOS: aucune.

FICHE DESCRIPTIVE DES STRUCTURES D'HABITATION

NO. DE LA STRUCTURE: 20 APPARTENANCE CULTURELLE: Dorsétienne
 TYPE: cercle de tente DIMENSIONS INTERNES (m): 2,3 x 3,0
 FORME: ovale ORIENTATION: N-S ETAT: intact
 DESCRIPTION: représentée par des pierres arrondies placées en périphérie
de façon aléatoire et partiellement enfouies
 LOCALISATION: dans la portion centre sud de l'Aire B du site.

AMENAGEMENTS INTERNES

TYPE	DIMENSIONS (m)	ORIENTATION
_____	_____	_____
_____	_____	_____
_____	_____	_____
_____	_____	_____



VESTIGES RECUEILLIS: 30 éclats bruts de chert noir en surface et
2 éclats bruts de chert noir en stratigraphie.

PRELEVEMENTS: aucun.

REMARQUES: aucune.

PHOTOS: aucune.




FICHE DESCRIPTIVE DES STRUCTURES D'HABITATION

NO. DE LA STRUCTURE: 21 APPARTENANCE CULTURELLE: Dorsétienne
 TYPE: cercle de tente DIMENSIONS INTERNES (m): 2,1 de diamètre
 FORME: circulaire ORIENTATION: - ETAT: intact
 DESCRIPTION: caractérisée par un pourtour de pierres plates et de pierres
arrondies irrégulièrement distribuées et partiellement enfouies
 LOCALISATION: dans la portion centre ouest de l'Aire B du site

AMENAGEMENTS INTERNES

TYPE	DIMENSIONS (m)	ORIENTATION
_____	_____	_____
_____	_____	_____
_____	_____	_____
_____	_____	_____

(voir fiche précédente)



VESTIGES RECUEILLIS: aucun.

PRELEVEMENTS: aucun.

REMARQUES: aucune.

PHOTOS: aucune.

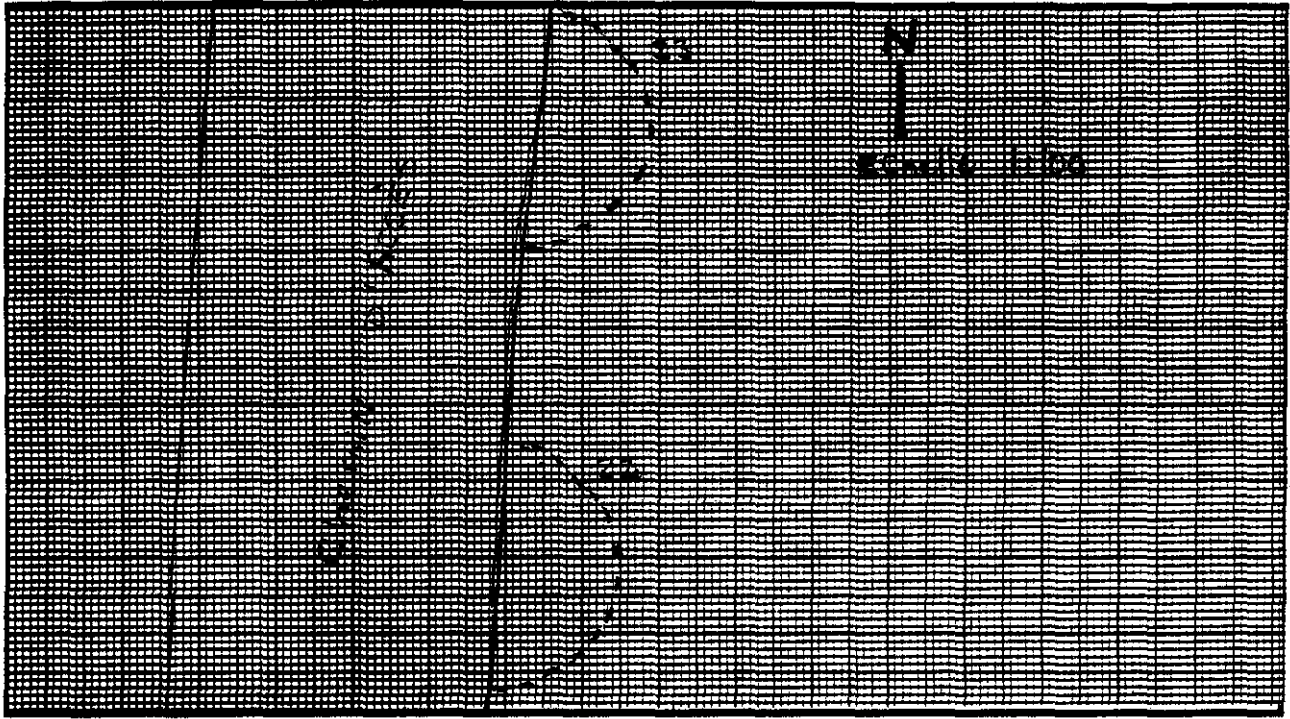


FICHE DESCRIPTIVE DES STRUCTURES D'HABITATION

NO. DE LA STRUCTURE: 22 APPARTENANCE CULTURELLE: Dorsétienne
 TYPE: cercle de tente DIMENSIONS INTERNES (m): 2,8 x 1,9 (mesure
 FORME: indéterminée ORIENTATION: E-O ETAT: mauvais partielle)
 DESCRIPTION: définie par une légère dépression dans le sol ayant une
forme ovale et avec quelques pierres dispersées en périphérie
 LOCALISATION: dans la portion centre est de l'Aire B du site

AMENAGEMENTS INTERNES

TYPE	DIMENSIONS (m)	ORIENTATION
_____	_____	_____
_____	_____	_____
_____	_____	_____
_____	_____	_____



VESTIGES RECUEILLIS: 2 éclats bruts en chert noir.

PRELEVEMENTS: aucun.

REMARQUES: partiellement détruite par un chemin d'accès qui
coupe la structure de façon transversale.

PHOTOS: aucune.




FICHE DESCRIPTIVE DES STRUCTURES D'HABITATION

NO. DE LA STRUCTURE: 23 APPARTENANCE CULTURELLE: Dorsétienne
 TYPE: cercle de tente DIMENSIONS INTERNES (m): 3,0 x 2,0 (mesure partielle)
 FORME: indéterminée ORIENTATION: E-Ø ETAT: mauvais
 DESCRIPTION: caractérisée par une légère dépression dans le sol avant une forme ovale et avec quelques pierres plates dispersées en périphérie
 LOCALISATION: dans la portion centre est de l'Aire B du site

AMENAGEMENTS INTERNES

TYPE	DIMENSIONS (m)	ORIENTATION
_____	_____	_____
_____	_____	_____
_____	_____	_____
_____	_____	_____

(voir fiche précédente)



VESTIGES RECUEILLIS: aucun.

PRELEVEMENTS: aucun.

REMARQUES: partiellement détruite par un chemin d'accès qui coupe la structure de façon transversale

PHOTOS: aucune.




FICHE DESCRIPTIVE DES STRUCTURES D'HABITATION

NO. DE LA STRUCTURE: 24 APPARTENANCE CULTURELLE: Dorsétienne
 TYPE: cercle de tente DIMENSIONS INTERNES (m): 2,1 x 2,4
 FORME: ovale ORIENTATION: NO-SE ETAT: intact
 DESCRIPTION: caractérisée par des pierres arrondies de grosseur variée
placées irrégulièrement en périphérie et partiellement enfouies
 LOCALISATION: dans la portion centre est de l'Aire B du site

AMENAGEMENTS INTERNES

TYPE	DIMENSIONS (m)	ORIENTATION
_____	_____	_____
_____	_____	_____
_____	_____	_____
_____	_____	_____



VESTIGES RECUEILLIS: aucun.

PRELEVEMENTS: aucun.


REMARQUES: aucune.

PHOTOS: aucune.



FICHE DESCRIPTIVE DES AMENAGEMENTS PARTICULIERS

<u>NO.</u>	<u>TYPE</u>	<u>DIMENSIONS (m)</u>	<u>LIAISONS PHYSIQUES</u>	<u>PHOTOS</u>
I	piège à renard	0,65 x 1,4	roche-mère	-
II	piège à renard	0,65 x 1,4	roche-mère	-
III	piège à renard	0,65 x 1,4	roche-mère	-



Institut Culturel Avataq


FICHE SONDAGE

NO. DU SONDAGE: 1 DIMENSIONS: 50x50 cm PROFONDEUR: 10 cmLOCALISATION: à l'intérieur de la structure 11VESTIGES RECUEILLIS: 3 éclats bruts en chert noirTRACES D'OCCUPATION: 0PRELEVEMENTS: 0


STRATIGRAPHIE

COUCHE	DESCRIPTION	EPAISSEUR (X)
I	tourbe	4 cm
II	humus noir sableux	2 cm
III	sable et gravier	-

PROFIL DE SOL

MUR: Nord ECH.: 1:10

LOCALISATION DES VESTIGES

COUCHE: II ECH.: 1:10

LEGENDE:

- ... couche I
- couche II
- o o couche III
- - - limite de la fouille

LEGENDE:

- x éclat en chert

REMARQUES: _____

PHOTOS: -


FICHE SONDAGE

NO. DU SONDAGE: 2 DIMENSIONS: 50x50 cm PROFONDEUR: 15 cmLOCALISATION: partie sud-ouest de la structure 10VESTIGES RECUEILLIS: 1 pointe à pédoncule en chert noirTRACES D'OCCUPATION: 0PRELEVEMENTS: 0

STRATIGRAPHIE

COUCHE	DESCRIPTION	EPAISSEUR (X)
I	tourbe	5 cm
II	humus noir sableux	5 cm
III	sable et gravier	-

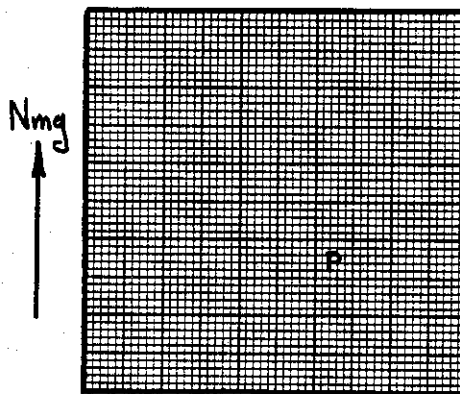
PROFIL DE SOL

MUR: Nord ECH: 1:10

LEGENDE:

- ... couche I
- couche II
- couche III
- limite de la fouille

LOCALISATION DES VESTIGES

COUCHE: II ECH: 1:10

LEGENDE:

- P pointe taillée

REMARQUES: occupation prédorsétienne indiquéePHOTOS: -

FICHE SONDAGE

NO. DU SONDAGE: 3 DIMENSIONS: 50x50 cm PROFONDEUR: 15 cm

LOCALISATION: périphérie sud-ouest de la structure 10

VESTIGES RECUEILLIS: 2 éclats bruts en chert noir

TRACES D'OCCUPATION: 0


PRELEVEMENTS: 0

STRATIGRAPHIE

COUCHE	DESCRIPTION	EPAISSEUR (X)
I	tourbe	5 cm
II	humus noir sableux	5 cm
III	sable et gravier	-

PROFIL DE SOL

MUR: Nord ECH.: 1:10



LEGENDE:

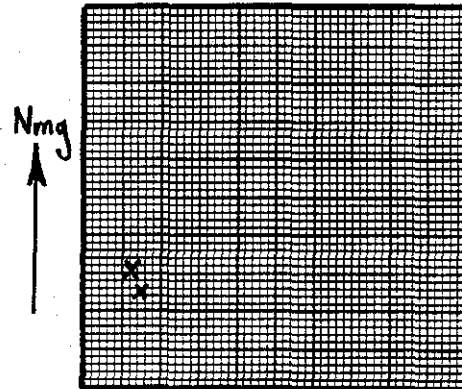
- ... couche I
- couche II
- couche III
- limite de la fouille

REMARQUES: _____

PHOTOS: -

LOCALISATION DES VESTIGES

COUCHE: II ECH.: 1:10



LEGENDE:

- X éclat en chert



FICHE SONDAGE

NO. DU SONDAGE: 4 DIMENSIONS: 50x50 cm PROFONDEUR: 40 cm

LOCALISATION: partie centre-nord de l'aire A

VESTIGES RECUEILLIS: 12 vestiges lithiques (1 pointe taillée et 11 éclats bruts)

TRACES D'OCCUPATION: 0


PRELEVEMENTS: 0

STRATIGRAPHIE

COUCHE	DESCRIPTION	EPAISSEUR (X)
I	tourbe (composée de la sphaigne)	25 cm
II	humus noir (texture grasseuse)	9 cm
III	sable et gravier	-

PROFIL DE SOL

MUR: Nord ECH.: 1:10

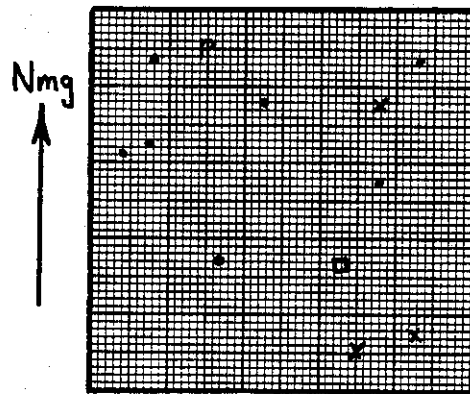


LEGENDE:

- couche I
- couche II
- couche III
- limite de la fouille

LOCALISATION DES VESTIGES

COUCHE: II ECH.: 1:10



LEGENDE:

- P pointe
- X éclat en chert
- éclat en quartzite enfumé
- éclat en quartzite grossier

REMARQUES: _____

PHOTOS: C85-1 (14):11




FICHE SONDAGE

NO. DU SONDAGE: 5 DIMENSIONS: 50x50 cm PROFONDEUR: 40 cmLOCALISATION: partie centre-nord de l'aire AVESTIGES RECUEILLIS: 2 éclats brutsTRACES D'OCCUPATION: 0PRELEVEMENTS: 0

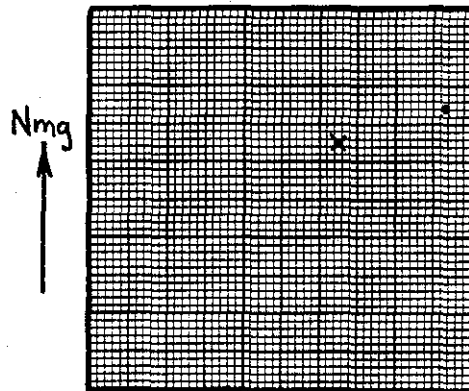
STRATIGRAPHIE

COUCHE	DESCRIPTION	EPAISSEUR (X)
I	tourbe (composée de la sphaigne)	25 cm
II	humus noir (texture grasseuse)	9 cm
III	sable et gravier	-

PROFIL DE SOL

MUR: Nord ECH.: 1:10

LOCALISATION DES VESTIGES

COUCHE: II ECH.: 1:10

LEGENDE:

...	couche I
■	couche II
○	couche III
---	limite de la fouille

LEGENDE:

x	éclat en chert
•	éclat en quartzite enfumé

REMARQUES: _____

PHOTOS: -


FICHE SONDAGE

NO. DU SONDAGE: 6 DIMENSIONS: 50x50 cm PROFONDEUR: 30 cmLOCALISATION: à l'intérieur de la structure 3VESTIGES RECUEILLIS: 2 éclats bruts en quartzite de RamahTRACES D'OCCUPATION: quelques petits morceaux de charbon de bois observés dans la couchePRELEVEMENTS: 0

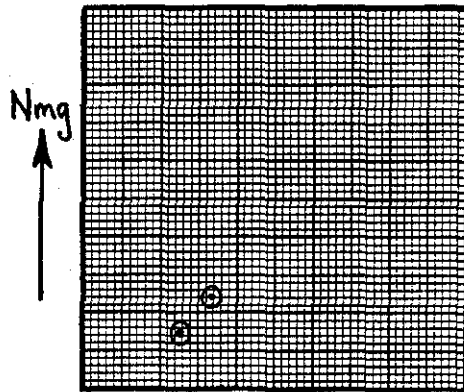
STRATIGRAPHIE

COUCHE	DESCRIPTION	EPAISSEUR (X)
<u>I</u>	<u>tourbe (composée de la sphaigne)</u>	<u>15 cm</u>
<u>II</u>	<u>humus noir</u>	<u>9 cm</u>
<u>III</u>	<u>sable et gravier</u>	<u>-</u>

PROFIL DE SOL

MUR: Nord ECH.: 1:10

LOCALISATION DES VESTIGES

COUCHE: II ECH.: 1:10

LEGENDE:

... couche I
 ■■ couche II
 ○○ couche III
 --- limite de la fouille

LEGENDE:

⊙ éclat en quartzite de Ramah

REMARQUES: _____

PHOTOS: -


FICHE SONDAGE

NO. DU SONDAGE: 7 DIMENSIONS: 50x50 cm PROFONDEUR: 30 cmLOCALISATION: à l'intérieur de la structure 3VESTIGES RECUEILLIS: 2 éclats bruts en chert noirTRACES D'OCCUPATION: quelques petits morceaux de charbon de bois observés dans la couchePRELEVEMENTS: 0


STRATIGRAPHIE

COUCHE	DESCRIPTION	EPAISSEUR (X)
I	tourbe (composée de sphaigne)	15 cm
II	humus noir	10 cm
III	sable et gravier	-

PROFIL DE SOL

MUR: Nord ECH: 1:10

LOCALISATION DES VESTIGES

COUCHE: II ECH: 1:10

LEGENDE:

...	couche I
■	couche II
⊗	couche III
---	limite de la fouille

LEGENDE:

X éclat en chert

REMARQUES:

PHOTOS: -


FICHE SONDAGE

NO. DU SONDAGE: 8 DIMENSIONS: 50x50 cm PROFONDEUR: 10 cmLOCALISATION: à l'intérieur de la structure 19VESTIGES RECUEILLIS: 2 éclats en chert noirTRACES D'OCCUPATION: 0PRELEVEMENTS: 0

STRATIGRAPHIE

COUCHE	DESCRIPTION	EPAISSEUR (X)
I	tourbe	3 cm
II	humus noir sableux	2 cm
III	sable et gravier	-

PROFIL DE SOL

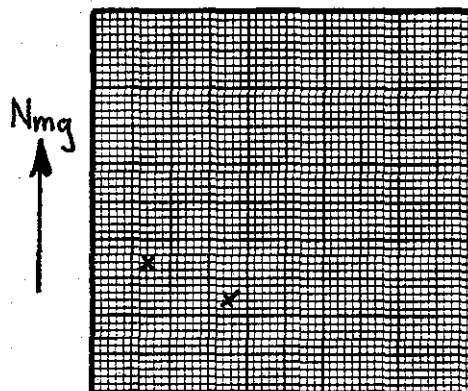
MUR: Nord ECH.: 1:10

LEGENDE:

...	couche I
■	couche II
o o	couche III
---	limite de la fouille

REMARQUES:

LOCALISATION DES VESTIGES

COUCHE: I ECH.: 1:10

LEGENDE:

x	éclat en chert
---	----------------

PHOTOS: -

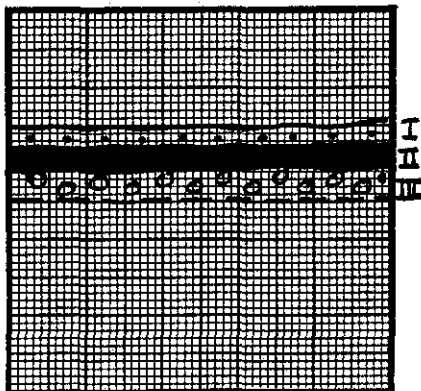
FICHE SONDAGE

NO. DU SONDAGE: 9 DIMENSIONS: 50x50 cm PROFONDEUR: 10 cmLOCALISATION: à l'intérieur de la structure 20VESTIGES RECUEILLIS: 2 éclats bruts en chert noirTRACES D'OCCUPATION: 0PRELEVEMENTS: 0

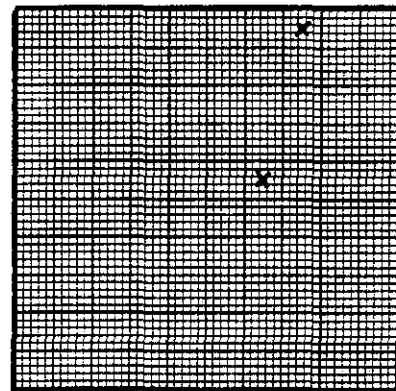
STRATIGRAPHIE

COUCHE	DESCRIPTION	EPAISSEUR (X)
I	tourbe	3 cm
II	humus noir sableux	3 cm
III	sable et gravier	-

PROFIL DE SOL

MUR: Nord ECH: 1:10

LOCALISATION DES VESTIGES

COUCHE: I ECH: 1:10

LEGENDE:

... couche I
 ■ couche II
 ○○ couche III
 --- limite de la fouille

LEGENDE:

x éclat en chert

REMARQUES: _____

PHOTOS: _____



FICHE DESCRIPTIVE DE L'ENVIRONNEMENT

LOCALISATION DU SITE

COORDONNEES GEOG. PLAN D'EAU: Rivière Arnaud
 COORDONNEES U.T.M. DISTANCE/RIVE: 20 m
 CARTE: 25 D/1 E ECH.: 1:50 000 ALTITUDE/PLAN D'EAU: 3-4 m
 PHOTO-AERIENNE: - ECH.: - ALTITUDE/MER: Idem m
 LOCALISATION INFORMELLE: A environ 2 km. à l'ouest du village de Kangirsuk

MORPHO-SEDIMENTOLOGIE

DEPOTS DE SURFACE: sable et gravier, Schiste ardoisier
 MORPHOLOGIE: vallée d'épanchement glaciaire
 RELIEF: irrégulier, en pente ascendante DRAINAGE: moyen
te du sud au nord

COUVERT VEGETAL

ESPECES DOMINANTES: mousses, herbacées
 ESPECES SECONDAIRES: sphaignes, aulnes
 ETENDUE: sur tout le site

NATURE DE L'INTERVENTION

Phase II (inventaire) des recherches archéologiques du projet de réfection des infrastructures aéroportuaires nordiques.

REMARQUES

Voir texte

REFERENCES Carnet de notes

PHOTOS DU MILIEU Aucune

RECEPTEUR(S)

Ian Badgley

DATE 18-07-85



Institut Culturel Avataq

FICHE DESCRIPTIVE DU SITE

SITE JaEm-4

TOPONYME INUIT _____

DONNEES D'OCCUPATION

APPARTENANCE CULTURELLE: Néoesquimaude historique

CHRONOLOGIE ESTIMEE: Indéterminée

DIMENSIONS MAX. (m): 30 x 70 SUPERFICIE TOTALE (m²): 2 000

REPARTITION DE L'ESPACE SITE: 3 groupes de structures, 1 dans l'extrémité ouest et 1 dans la portion centrale, et l'autre dans l'extrémité est.

TRACES ET VESTIGES D'OCCUPATION OBSERVES

STRUCTURES D'HABITATION: 9 cercles de tente

AUTRES AMENAGEMENTS: 2 cercles de tente avec dallage et 3 structures à fonction indéterminée

VESTIGES LITHIQUES: Aucun

AUTRES VESTIGES: Aucun

ECHANTILLONNAGE

TECHNIQUES: 10 puits de sondage de 0,5 x 0,5 m.

VESTIGES RECUEILLIS: Aucun

PRELEVEMENTS: Aucun

ETAT DU SITE

INTEGRITE: Intacte

NATURE DE LA PERTURBATION: Aucune

REMARQUES Voir texte

RECOMMANDATIONS Aucune

PHOTOS C85-1 (12):9,10 NB85-1 (11):10,11

NO. DU PLAN 85(1):028



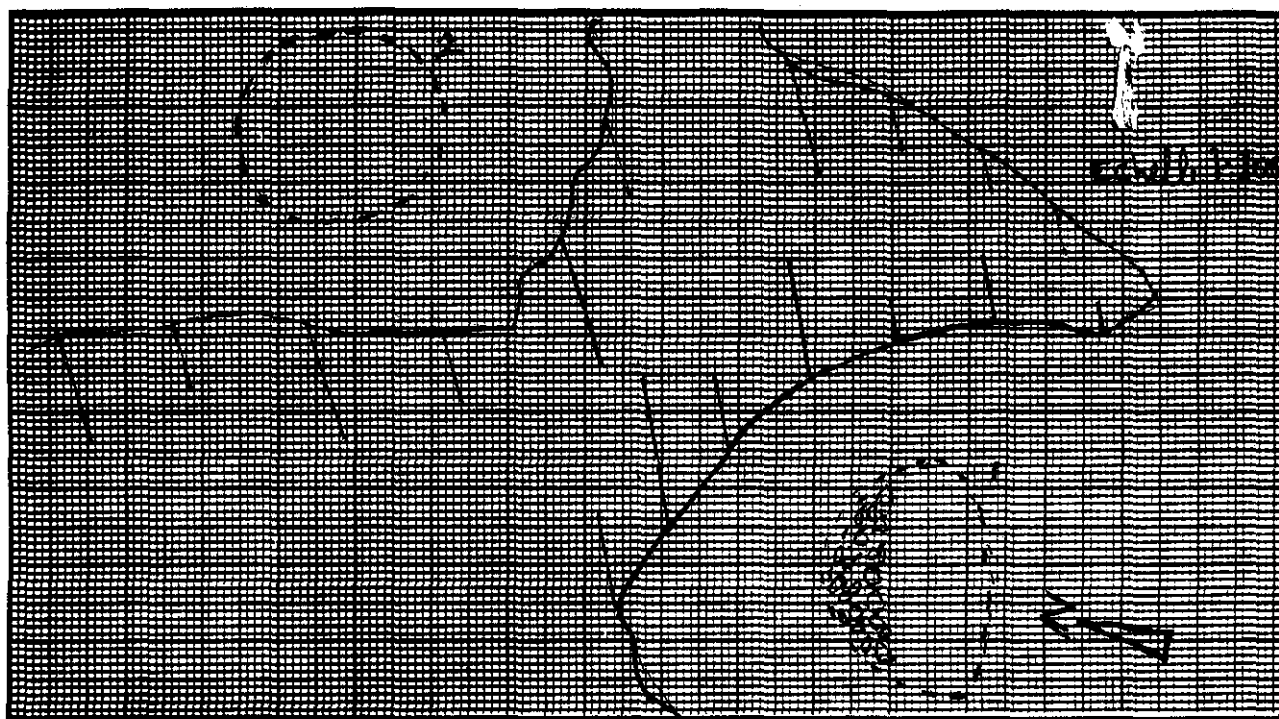
Institut Culturel Avataq

FICHE DESCRIPTIVE DES STRUCTURES D'HABITATION

NO. DE LA STRUCTURE: 1 APPARTENANCE CULTURELLE: Néoesquimaude historique
 TYPE: cercle de tente DIMENSIONS INTERNES (m): 2,2 x 2,6
 FORME: circulaire tronquée ORIENTATION: E-O ETAT: intact
 DESCRIPTION: définie par des pierres plates assez grosses placées à inter-
 valles plus ou moins réguliers en périphérie et partiellement couvertes
 LOCALISATION: A l'extrémité ouest du site

AMENAGEMENTS INTERNES

TYPE	DIMENSIONS (m)	ORIENTATION
<u>dallage</u>	<u>2,0 x 2,6</u>	<u>E-O</u>
_____	_____	_____
_____	_____	_____
_____	_____	_____



VESTIGES RECUEILLIS: Aucun

PRELEVEMENTS: Aucun

REMARQUES: se trouve dans la portion ouest du site à l'intérieur
 d'un groupe de cercles de tente

PHOTOS: C85-1 (12):9 NB 85-1 (11):10




FICHE DESCRIPTIVE DES STRUCTURES D'HABITATION

NO. DE LA STRUCTURE: 2 APPARTENANCE CULTURELLE: Néoesquimaude historiqueTYPE: cercle de tente DIMENSIONS INTERNES (m): 3,3 dia.FORME: circulaire ORIENTATION: - ETAT: intactDESCRIPTION: carctérisée par des pierres plates placées en périphérie à intervalles réguliers et partiellement couverts par la végétationLOCALISATION: dans la portion ouest du site à proximité d'un affleurement rocheux

AMENAGEMENTS INTERNES

TYPE	DIMENSIONS (m)	ORIENTATION
_____	_____	_____
_____	_____	_____
_____	_____	_____
_____	_____	_____

(voir fiche précédente)

VESTIGES RECUEILLIS: AucunPRELEVEMENTS: AucunREMARQUES: Se trouve groupée avec 2 autres cercles de tente dans la portion ouest du sitePHOTOS: Aucune

FICHE DESCRIPTIVE DES STRUCTURES D'HABITATION

NO. DE LA STRUCTURE: 3 APPARTENANCE CULTURELLE: Néoesquimaude historique

TYPE: cercle de tente DIMENSIONS INTERNES (m): 4,0 x 4,2

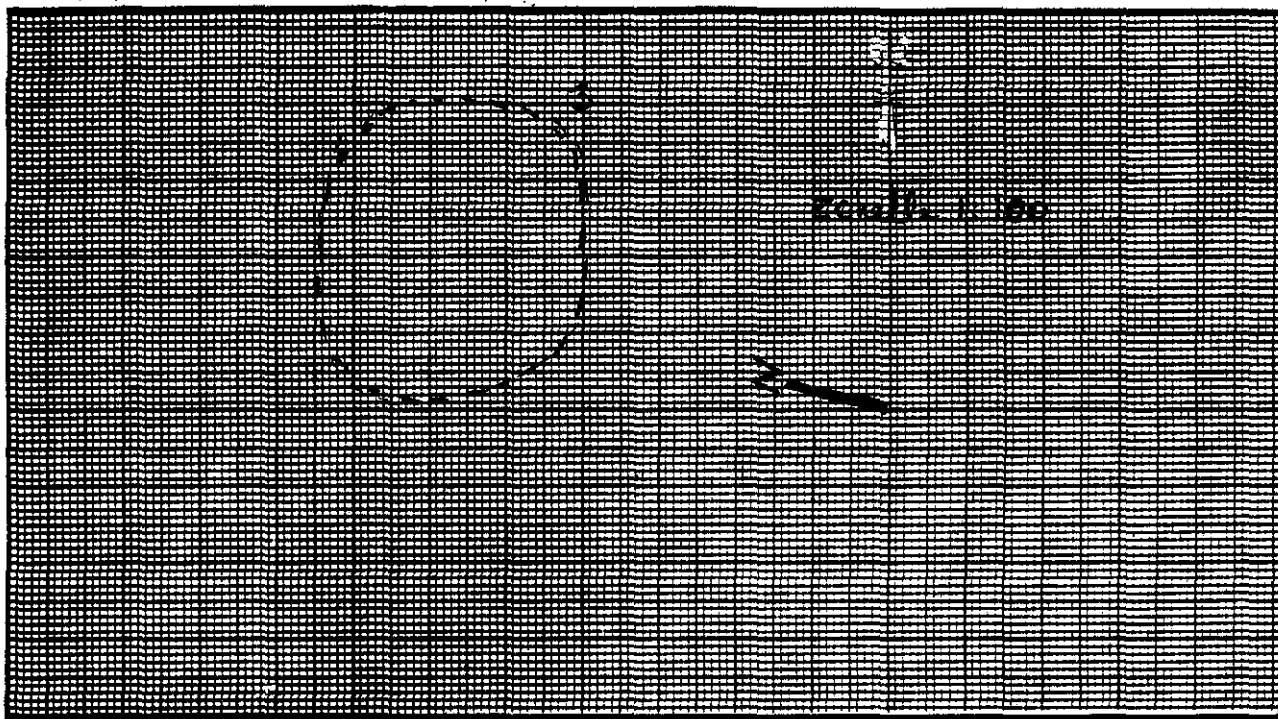
FORME: ovale ORIENTATION: E-O ETAT: intact

DESCRIPTION: représentée par des pierres plates angulaires de grosseur variée dispersées régulièrement en périphérie et partiellement couvertes

LOCALISATION: dans la portion ouest du site

AMENAGEMENTS INTERNES

TYPE	DIMENSIONS (m)	ORIENTATION
_____	_____	_____
_____	_____	_____
_____	_____	_____
_____	_____	_____



VESTIGES RECUEILLIS: Aucun

PRELEVEMENTS: Aucun

REMARQUES: Se situe dans un groupe de 3 cercles de tente dans la portion ouest du site

PHOTOS: Aucune

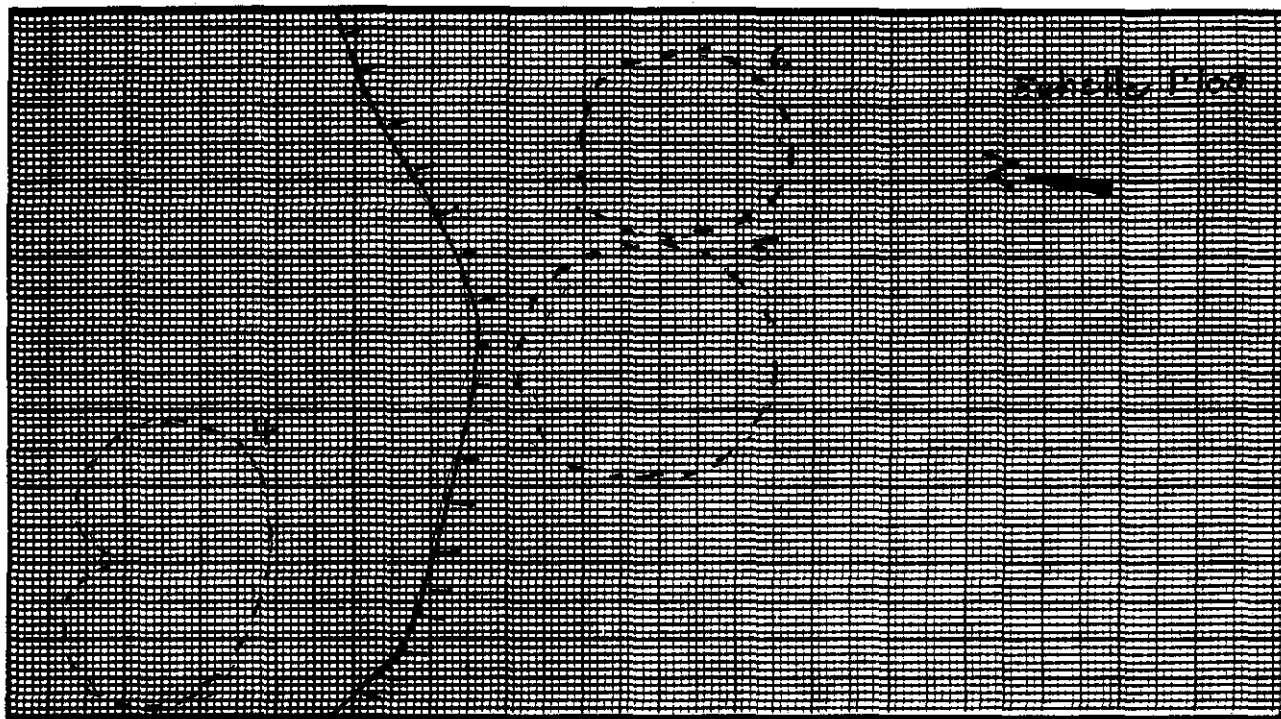


FICHE DESCRIPTIVE DES STRUCTURES D'HABITATION

NO. DE LA STRUCTURE: 4 APPARTENANCE CULTURELLE: Néoesquimaude historique
 TYPE: cercle de tente DIMENSIONS INTERNES (m): 2,7 x 3,1
 FORME: circulaire, bilobée ORIENTATION: E-O ETAT: intact
 DESCRIPTION: définie par des pierres plates et angulaires disposées régulièrement sur la végétation pour former 2 lobes et partiellement enfouies
 LOCALISATION: dans la portion centrale du site

AMENAGEMENTS INTERNES

TYPE	DIMENSIONS (m)	ORIENTATION
_____	_____	_____
_____	_____	_____
_____	_____	_____
_____	_____	_____



VESTIGES RECUEILLIS: Aucun

PRELEVEMENTS: Aucun

REMARQUES: Se trouve regroupé avec 2 autres cercles de tente

PHOTOS: Aucune



FICHE DESCRIPTIVE DES STRUCTURES D'HABITATION

NO. DE LA STRUCTURE: 5 APPARTENANCE CULTURELLE: Néoesquimaude historique

TYPE: cercle de tente DIMENSIONS INTERNES (m): 3,5 x 4,0

FORME: cercle ORIENTATION: N-S ETAT: intact


DESCRIPTION: Caractérisée par des pierres plates et angulaires partiellement enfouies et dispersées de façon régulière en périphérie

LOCALISATION: dans la portion centrale du site

AMENAGEMENTS INTERNES

TYPE	DIMENSIONS (m)	ORIENTATION
_____	_____	_____
_____	_____	_____
_____	_____	_____
_____	_____	_____

(voir fiche précédente)



VESTIGES RECUEILLIS: Aucun

PRELEVEMENTS: Aucun

REMARQUES: 3 cercles de tente regroupés dans la portion centrale du site

PHOTOS: Aucune



FICHE DESCRIPTIVE DES STRUCTURES D'HABITATION

NO. DE LA STRUCTURE: 6 APPARTENANCE CULTURELLE: Néoesquimaude historique

TYPE: cercle de tente DIMENSIONS INTERNES (m): 2,5 x 2,7

FORME: ovale ORIENTATION: E-O ETAT: intact


DESCRIPTION: définie par un pourtour de pierres plates et angulaires distribuées à intervalles réguliers en périphérie et partiellement enfouies

LOCALISATION: dans la portion centrale du site à proximité d'un affleurement rocheux

AMENAGEMENTS INTERNES

TYPE	DIMENSIONS (m)	ORIENTATION
_____	_____	_____
_____	_____	_____
_____	_____	_____
_____	_____	_____

(voir fiche structure 4)



VESTIGES RECUEILLIS: Aucun

PRELEVEMENTS: Aucun

REMARQUES: Se trouve associée à un groupe de 3 structures dans la portion centrale du site

PHOTOS: Aucune



FICHE DESCRIPTIVE DES STRUCTURES D'HABITATION

NO. DE LA STRUCTURE: 7 APPARTENANCE CULTURELLE: Néoesquimaude historique

TYPE: cercle de tente DIMENSIONS INTERNES (m): 2,3 dia.

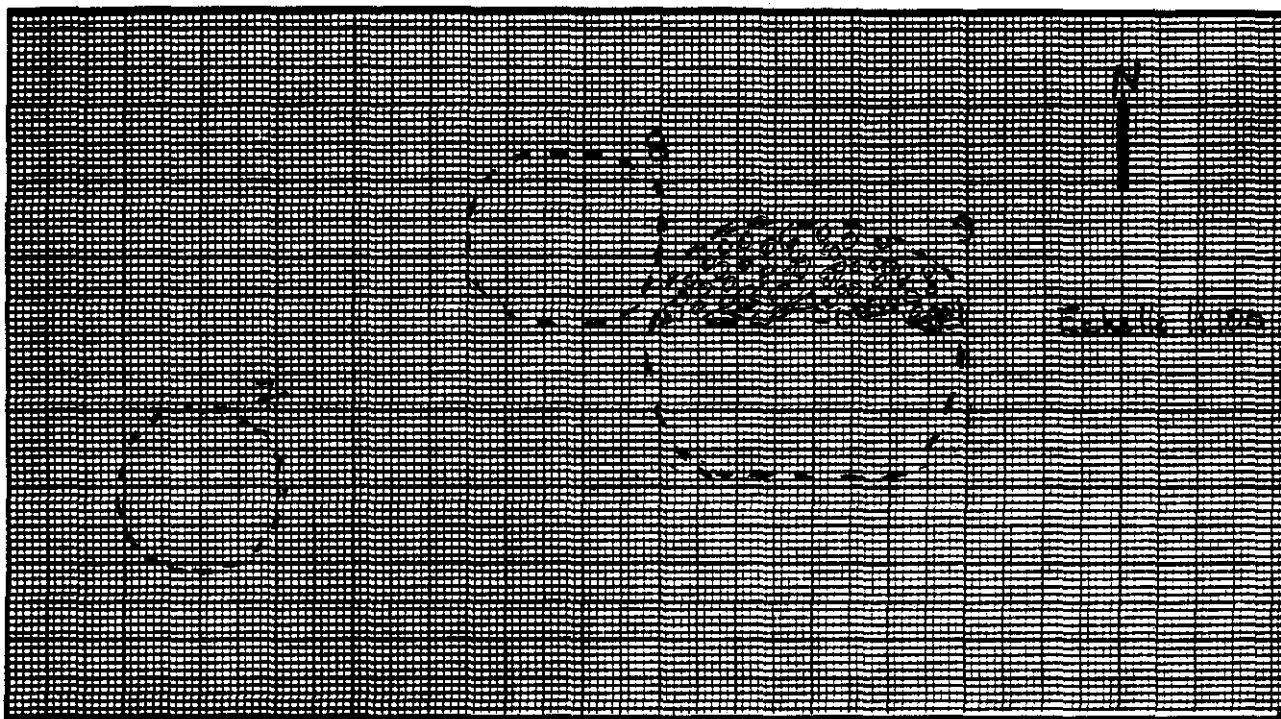
FORME: circulaire ORIENTATION: - ETAT: intact

DESCRIPTION: caractérisée par un pourtour de pierres plates angulaires dispersées régulièrement et partiellement enfouies

LOCALISATION: dans la portion est du site

AMENAGEMENTS INTERNES

TYPE	DIMENSIONS (m)	ORIENTATION



VESTIGES RECUEILLIS: Aucun

PRELEVEMENTS: Aucun

REMARQUES: Se trouve associée à deux autres cercles de tente dans la portion nord du site

PHOTOS: C85-1 (12): 10 NB85-1 (11): 11




FICHE DESCRIPTIVE DES STRUCTURES D'HABITATION

NO. DE LA STRUCTURE: 8 APPARTENANCE CULTURELLE: Néoesquimaude historique
 TYPE: cercle de tente DIMENSIONS INTERNES (m): 2,8 x 3,1
 FORME: ovale ORIENTATION: N-S ETAT: intact
 DESCRIPTION: définie par un pourtour de pierres plates et angulaires distri-
buées à intervalles réguliers et partiellement enfouies
 LOCALISATION: dans la portion est du site

AMENAGEMENTS INTERNES

TYPE	DIMENSIONS (m)	ORIENTATION

(voir fiche précédente)



VESTIGES RECUEILLIS: Aucun

PRELEVEMENTS: Aucun

REMARQUES: Se trouve regroupée avec 2 autres cercle de tente
dans la portion est du site

PHOTOS: C85-1 (12) : 10 NB85-1 (11) : 11




FICHE DESCRIPTIVE DES STRUCTURES D'HABITATION

NO. DE LA STRUCTURE: 9 APPARTENANCE CULTURELLE: Néoesquimaude historique
 TYPE: cercle de tente DIMENSIONS INTERNES (m): 4,0 x 4,5
 FORME: semi-circulaire ORIENTATION: E-O ETAT: intact
 DESCRIPTION: caractérisée par un enlignement de pierres plates angulaires
placées à intervalles réguliers et partiellement enfouies
 LOCALISATION: dans la portion est du site

AMENAGEMENTS INTERNES

TYPE	DIMENSIONS (m)	ORIENTATION
<u>Dallage de couchage</u>	<u>2,0 x 4,5</u>	<u>E-O</u>
_____	_____	_____
_____	_____	_____
_____	_____	_____


(voir fiche de structure 7)

VESTIGES RECUELLIS: AucunPRELEVEMENTS: AucunREMARQUES: Se trouve associée avec 2 autres cercles de tente
dans la portion est du sitePHOTOS: C85-1 (12) : 10 NB85-1 (11) : 11

SITE JaEm-4

FICHE DESCRIPTIVE DES AMENAGEMENTS PARTICULIERS

<u>NO.</u>	<u>TYPE</u>	<u>DIMENSIONS (m)</u>	<u>LIAISONS PHYSIQUES</u>	<u>PHOTOS</u>
I	Aménagement à fonction indéterminée	0,75 dia.	-	-
II	Aménagement à fonction indéterminée	0,75 dia.	-	-
III	Aménagement à fonction indéterminée	0,75 dia.	-	-



Institut Culturel Avataq

FICHE SONDAGE

NO. DU SONDAGE: 1 DIMENSIONS: 50x50 cm PROFONDEUR: 15 cm

LOCALISATION: à proximité de la structure 1

VESTIGES RECUEILLIS: aucun

TRACES D'OCCUPATION: aucune


PRELEVEMENTS: aucun

STRATIGRAPHIE

COUCHE	DESCRIPTION	EPAISSEUR (X)
I	tourbe	5 cm.
II	sable et gravier	4 cm.
III	gravier	-


PROFIL DE SOL

MUR: Nord ECH.: 1:10



LOCALISATION DES VESTIGES

COUCHE: _____ ECH.: _____



LEGENDE:

- couche I
- couche II
- couche III
- limite du sondage

LEGENDE:

- _____
- _____
- _____
- _____

REMARQUES: aucune

PHOTOS: aucune



FICHE DESCRIPTIVE DE L'ENVIRONNEMENT

LOCALISATION DU SITE

COORDONNEES GEOG.: PLAN D'EAU: Rivière Arnaud
 COORDONNEES U.T.M.: DISTANCE/RIVE: 15-30 m
 CARTE: 24D/1 E ECH.: 1: 50 000 ALTITUDE/PLAN D'EAU: 3,5 m
 PHOTO-AERIENNE: _____ ECH.: _____ ALTITUDE/MER: 3,5 m
 LOCALISATION INFORMELLE: A deux kilomètres à l'ouest du village de Kangirsuk sur la rive nord de la rivière Arnaud.

MORPHO-SEDIMENTOLOGIE

DEPOTS DE SURFACE: Blocs et erratiques d'origine fluvio-glacielle
 MORPHOLOGIE: Paléo-plages riveraines
 RELIEF: En pente douce DRAINAGE: moyen

COUVERT VEGETAL

ESPECES DOMINANTES: Mousse et sphaigne
 ESPECES SECONDAIRES: Bleuet et Aulne
 ETENDUE: Sur tout le site

NATURE DE L'INTERVENTION

Phase II (inventaire) des recherches archéologiques du projet de réfection des infrastructures aéroportuaires nordiques

REMARQUES

Aucune

REFERENCES Carnet de notes

PHOTOS DU MILIEU C85-1(12): 12 NB85-1(1):13

RECEPTEUR(S) _____ DATE 18-07-85

Luc Litwinionek



FICHE DESCRIPTIVE DU SITE

SITE JaEm-5

TOPONYME INUIT _____

DONNEES D'OCCUPATION

APPARTENANCE CULTURELLE: Néoesquimaude historique

CHRONOLOGIE ESTIMEE: 100 ans

DIMENSIONS MAX. (m): 15 x 150 SUPERFICIE TOTALE (m²): 2250

REPARTITION DE L'ESPACE SITE: Deux aires distinctes: Aire A ayant une superficie de 525m² (15 x 35) et Aire B à 100 au nord-est d'une superficie de 200m² (10 x 20)

TRACES ET VESTIGES D'OCCUPATION OBSERVES

STRUCTURES D'HABITATION: Onze cercles de tente

AUTRES AMENAGEMENTS: Deux alignements doubles et parallèles de 1,4 m et de 1,6m de long. se trouvant chacun sur le pourtour de cercles de tente.

VESTIGES LITHIQUES: Aucun

AUTRES VESTIGES: Aucun

ECHANTILLONNAGE

TECHNIQUES: Sept puits de sondage de 0,5 m x 0,5 m

VESTIGES RECUEILLIS: Aucun

PRELEVEMENTS: Aucun

ETAT DU SITE

INTEGRITE: Complète

NATURE DE LA PERTURBATION: Aucune

REMARQUES Le schéma d'occupation s'apparente à ceux retrouvés sur d'autres sites historiques localisés sur la rive nord de la rivière Arnaud

RECOMMANDATIONS Aucune

PHOTOS C85-1(12):11,12,13,14; NB85-1(11):12,13,14,15

NO. DU PLAN 85(1):028



Institut Culturel Avataq

FICHE DESCRIPTIVE DES STRUCTURES D'HABITATION

NO. DE LA STRUCTURE: 1 APPARTENANCE CULTURELLE: Néoesquimaude historique

TYPE: Cercle de tente DIMENSIONS INTERNES (m): 3,8 dia.


FORME: Circulaire ORIENTATION: _____ ETAT: Intact

DESCRIPTION: Composées d'un pourtour de pierres plates et de blocs arrondis inégalement espacés et partiellement cachés par la végétation

LOCALISATION: Dans la portion centrale de l'Aire A du site à proximité de la structure 2.

AMENAGEMENTS INTERNES

TYPE	DIMENSIONS (m)	ORIENTATION
_____	_____	_____
_____	_____	_____
_____	_____	_____
_____	_____	_____



VESTIGES RECUEILLIS: Aucun

PRELEVEMENTS: Aucun

REMARQUES: Aucune

PHOTOS: C85-(12):12; NB85-1(11):13


FICHE DESCRIPTIVE DES STRUCTURES D'HABITATION

NO. DE LA STRUCTURE: 2 APPARTENANCE CULTURELLE: Néoesquimaude historique
 TYPE: Cercle de tente DIMENSIONS INTERNES (m): 3,7 dia.
 FORME: Circulaire ORIENTATION: _____ ETAT: intact
 DESCRIPTION: Définie par un pourtour de pierres plates et de blocs arrondis irrégulièrement espacés entre eux
 LOCALISATION: Dans la portion centrale de l'Aire A du site à proximité de la structure 1

AMENAGEMENTS INTERNES

TYPE	DIMENSIONS (m)	ORIENTATION
_____	_____	_____
_____	_____	_____
_____	_____	_____
_____	_____	_____

(voir Fiche précédente)



VESTIGES RECUEILLIS: Aucun

PRELEVEMENTS: Aucun

REMARQUES: S'apparente à la structure 1

PHOTOS: C85-1(12)-12; NB85-1(11):13




FICHE DESCRIPTIVE DES STRUCTURES D'HABITATION

NO. DE LA STRUCTURE: 3 APPARTENANCE CULTURELLE: Néoesquimaude historique
 TYPE: Cercle de tente DIMENSIONS INTERNES (m): 3,25 x 4,0
 FORME: Ovale ORIENTATION: _____ ETAT: Intact
 DESCRIPTION: Définies par un pourtour de blocs rectangulaires de grosseur variés et irrégulièrement espacés entre eux
 LOCALISATION: Dans la portion est de l'Aire A du site

AMENAGEMENTS INTERNES

TYPE	DIMENSIONS (m)	ORIENTATION
<u>entrée</u>	<u>1,6 long x 0,6 large</u>	<u>NE-SO</u>
_____	_____	_____
_____	_____	_____
_____	_____	_____

(voir Fiche de structure 1)

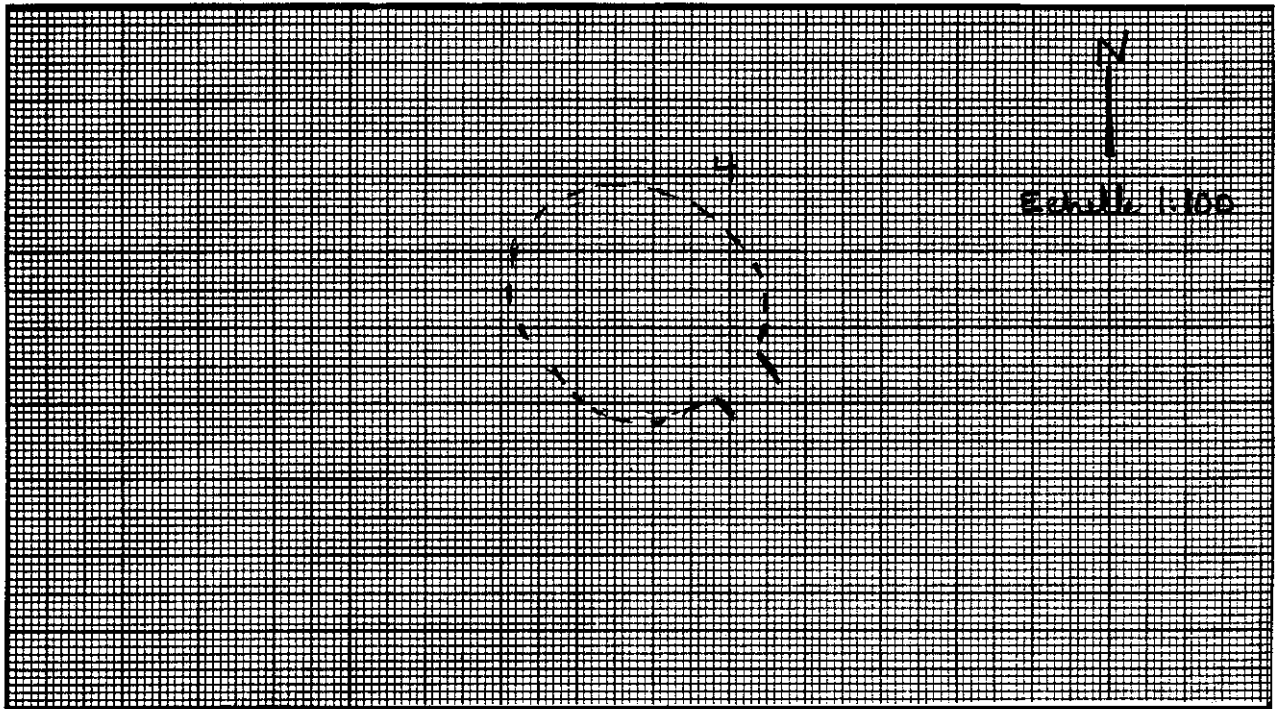
VESTIGES RECUEILLIS: AucunPRELEVEMENTS: AucunREMARQUES: S'apparente à la structure 4PHOTOS: C85-(12):12 NB85-1(11):13

FICHE DESCRIPTIVE DES STRUCTURES D'HABITATION

NO. DE LA STRUCTURE: 4 APPARTENANCE CULTURELLE: Néoesquimaude historique
 TYPE: Cercle de tente DIMENSIONS INTERNES (m): 3,25 x 3,75
 FORME: Ovale ORIENTATION: N-S ETAT: Intact
 DESCRIPTION: Définie par des gros blocs de pierre rectangulaires
posés sur la surface et inégalement espacés entre eux
 LOCALISATION: Extrémité nord-est de l'Aire A du site

AMENAGEMENTS INTERNES

TYPE	DIMENSIONS (m)	ORIENTATION
<u>Entrée</u>	<u>1,4 de long x</u> <u>0,6 de large</u>	<u>NE-SO</u>



VESTIGES RECUEILLIS: Aucune

PRELEVEMENTS: Aucune

REMARQUES: s'apparente à la structure 3


PHOTOS: C85-1(12):12; NB85-1(11):13



FICHE DESCRIPTIVE DES STRUCTURES D'HABITATION

NO. DE LA STRUCTURE: 5 APPARTENANCE CULTURELLE: Néoesquimaude historique
 TYPE: Cercle de tente DIMENSIONS INTERNES (m): 4,0 dia.
 FORME: Circulaire ORIENTATION: _____ ETAT: intact
 DESCRIPTION: Composée d'un pourtour de grosses pierres angulaires
partiellement couvertes par la végétation et irrégulièrement
 LOCALISATION: espacées entre elles.
Dans la portion ouest de l'Aire A du site.
 AMENAGEMENTS INTERNES

TYPE	DIMENSIONS (m)	ORIENTATION
_____	_____	_____
_____	_____	_____
_____	_____	_____
_____	_____	_____



VESTIGES RECUEILLIS: Aucun
 PRELEVEMENTS: Aucun
 REMARQUES: Aucune
 PHOTOS: C85-1(12):12; NB85-1(11):13




FICHE DESCRIPTIVE DES STRUCTURES D'HABITATION

NO. DE LA STRUCTURE: 6 APPARTENANCE CULTURELLE: Néoesquimaude historique
 TYPE: Cercle de tente DIMENSIONS INTERNES (m): 3,0 x 3,5
 FORME: Ovale ORIENTATION: E-O ETAT: intact
 DESCRIPTION: Définie par un pourtour irrégulier de pierres plates et de blocs rectangulaires inégalement espacés entre eux
 LOCALISATION: Dans la portion ouest de l'Aire A du site

AMENAGEMENTS INTERNES

TYPE	DIMENSIONS (m)	ORIENTATION
_____	_____	_____
_____	_____	_____
_____	_____	_____
_____	_____	_____

(voir Fiche précédente)

VESTIGES RECUEILLIS: AucunPRELEVEMENTS: AucunREMARQUES: S'apparente à la structure 7PHOTOS: C85-1(12):11; NB85-1(11):12

FICHE DESCRIPTIVE DES STRUCTURES D'HABITATION


NO. DE LA STRUCTURE: 7 APPARTENANCE CULTURELLE: Néoesquimaude historiqueTYPE: Cercle de tente DIMENSIONS INTERNES (m): 3,25 x 3,5FORME: Ovale ORIENTATION: NE-SO ETAT: intactDESCRIPTION: Définie par un pourtour de pierres plates et de blocs rectangulaires irrégulièrement espacés entre eux et reposant sur laLOCALISATION: végétation.

A l'extrémité sud-ouest de l'Aire A du site

AMENAGEMENTS INTERNES

TYPE	DIMENSIONS (m)	ORIENTATION
_____	_____	_____
_____	_____	_____
_____	_____	_____
_____	_____	_____

(voir Fiche de structure 5)


VESTIGES RECUEILLIS: AucunPRELEVEMENTS: AucunREMARQUES: S'apparente à la structure 6PHOTOS: C85-1(12):11; NB85-1(11):12

FICHE DESCRIPTIVE DES STRUCTURES D'HABITATION

NO. DE LA STRUCTURE: 8 APPARTENANCE CULTURELLE: Néoesquimaude historiqueTYPE: Cercle de tente DIMENSIONS INTERNES (m): 3,5 dia.FORME: Circulaire ORIENTATION: _____ ETAT: intactDESCRIPTION: Définie par un pourtour de pierres arrondies de grosseur variée irrégulièrement espacées entre ellesLOCALISATION: A l'extrémité ouest de l'Aire B du site à proximité de la structure 9

AMENAGEMENTS INTERNES

TYPE	DIMENSIONS (m)	ORIENTATION
_____	_____	_____
_____	_____	_____
_____	_____	_____
_____	_____	_____


VESTIGES RECUEILLIS: AucunPRELEVEMENTS: AucunREMARQUES: AucunePHOTOS: C85-1(12):13; NB85-1(11):14

FICHE DESCRIPTIVE DES STRUCTURES D'HABITATION

NO. DE LA STRUCTURE: 9 APPARTENANCE CULTURELLE: Néoesquimaude historique
 TYPE: Cercle de tente DIMENSIONS INTERNES (m): 5,0 x 6,0
 FORME: Ovale ORIENTATION: E-O ETAT: intact
 DESCRIPTION: Composée de pierres plates et de blocs rectangulaires
formant un contour irrégulier et inégalement espacés entre eux
 LOCALISATION: A proximité de la structure 8 dans la portion centrale
de l'Aire B du site
 AMENAGEMENTS INTERNES

TYPE	DIMENSIONS (m)	ORIENTATION
_____	_____	_____
_____	_____	_____
_____	_____	_____
_____	_____	_____

(voir Fiche précédente)

VESTIGES RECUEILLIS: AucunPRELEVEMENTS: AucunREMARQUES: AucunePHOTOS: C85-1 (12) :13; NB85-(1) (11) :14


FICHE DESCRIPTIVE DES STRUCTURES D'HABITATION

NO. DE LA STRUCTURE: 10 APPARTENANCE CULTURELLE: Néoesquimaude historique
TYPE: Cercle de tente DIMENSIONS INTERNES (m): 5,0 x 5,5
FORME: Ovale ORIENTATION: E-O ETAT: intact
DESCRIPTION: Définie par un pourtour de grosses pierres angulaires inégalement espacées et partiellement couvertes par la végétation
LOCALISATION: A l'extrémité est de l'Aire B du site

AMENAGEMENTS INTERNES

TYPE	DIMENSIONS (m)	ORIENTATION
_____	_____	_____
_____	_____	_____
_____	_____	_____
_____	_____	_____

(voir Fiche de structure 8)



VESTIGES RECUEILLIS: Aucun

PRELEVEMENTS: Aucun

REMARQUES: se distingue des autres structures enregistrées

PHOTOS: C85-1(12):14; NB85-1(11):15



FICHE SONDAGE

NO. DU SONDAGE: 1 DIMENSIONS: 50x50 cm PROFONDEUR: 20 cm

LOCALISATION: à proximité de la structure 3

VESTIGES RECUEILLIS: aucun

TRACES D'OCCUPATION: aucune

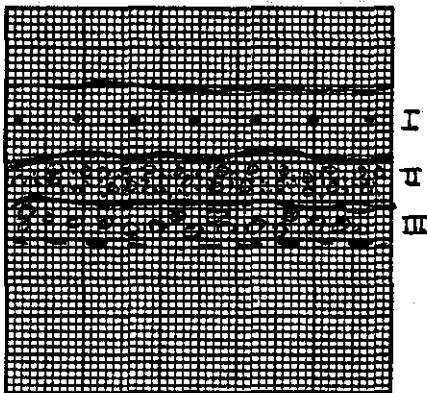
PRELEVEMENTS: aucun

STRATIGRAPHIE





COUCHE	DESCRIPTION	EPAISSEUR (X)
I	tourbe	10 cm.
II	sable et gravier	5 cm.
III	gravier	-

PROFIL DE SOL

MUR: Nord ECH.: 1:10




LEGENDE:

-  couche I
-  couche II
-  couche III
-  --- limite du sondage

LOCALISATION DES VESTIGES

COUCHE: _____ ECH.: _____



LEGENDE:

- _____
- _____
- _____
- _____

REMARQUES: profil stratigraphique uniforme d'un puits à l'autre

PHOTOS: aucune



FICHE DESCRIPTIVE DE L'ENVIRONNEMENT

LOCALISATION DU SITE

COORDONNEES GEOG. PLAN D'EAU: Rivière ArnaudCOORDONNEES U.T.M. DISTANCE/RIVE: 30-60 mCARTE: 25 D/1 E ECH.: 1:50 000ALTITUDE/PLAN D'EAU: 5 mPHOTO-AERIENNE: -ECH.: -ALTITUDE/MER: Idem mLOCALISATION INFORMELLE: A 2,5 km. à l'ouest du village de Kangirsuk sur le prolongement de la plage

MORPHO-SEDIMENTOLOGIE

DEPOTS DE SURFACE: blocs et roches erratiquesMORPHOLOGIE: paléo-plage fluviatileRELIEF: régulierDRAINAGE: bon

COUVERT VEGETAL

ESPECES DOMINANTES: mousses et lichensESPECES SECONDAIRES: herbacées et aulnesETENDUE: irrégulière

NATURE DE L'INTERVENTION

Phase II (inventaire) des recherches archéologiques du projet de réfection des infrastructures aéroportuaires nordiques

REMARQUES

Voir texteREFERENCES Carnet de notesPHOTOS DU MILIEU C85-1 (12):17,18,20,21 NB85-1 (11):18,19,21,22

RECEPTEUR(S)

DATE 18-07-85Ian Badgley

Institut Culturel Avataq

FICHE DESCRIPTIVE DU SITE

SITE JaEm-6

TOPONYME INUIT _____

DONNEES D'OCCUPATION

APPARTENANCE CULTURELLE: Néoesquimaude historique

CHRONOLOGIE ESTIMEE: Indéterminée

DIMENSIONS MAX. (m): 40 x 120 SUPERFICIE TOTALE (m²): 4 500

REPARTITION DE L'ESPACE SITE: 2 portions du nord au sud: la première au nord avec un groupe de 6 structures et la deuxième au sud avec 5 structures dispersées sur le site

TRACES ET VESTIGES D'OCCUPATION OBSERVES

STRUCTURES D'HABITATION: 19 cercles de tente

AUTRES AMENAGEMENTS: 5 cercles de tente avec des plate-formes, 6 caches en pierres

VESTIGES LITHIQUES: Aucun

AUTRES VESTIGES: Aucun

ECHANTILLONNAGE

TECHNIQUES: 10 puits de sondage de 0,5 x 0,5 m.

VESTIGES RECUEILLIS: Aucun

PRELEVEMENTS: Aucun

ETAT DU SITE

INTEGRITE: Intacte

NATURE DE LA PERTURBATION: Aucune

REMARQUES Voir texte

RECOMMANDATIONS Aucune

PHOTOS C85-1 (12):15-21 NB85-1 (11):16-22

NO. DU PLAN 85(1):029



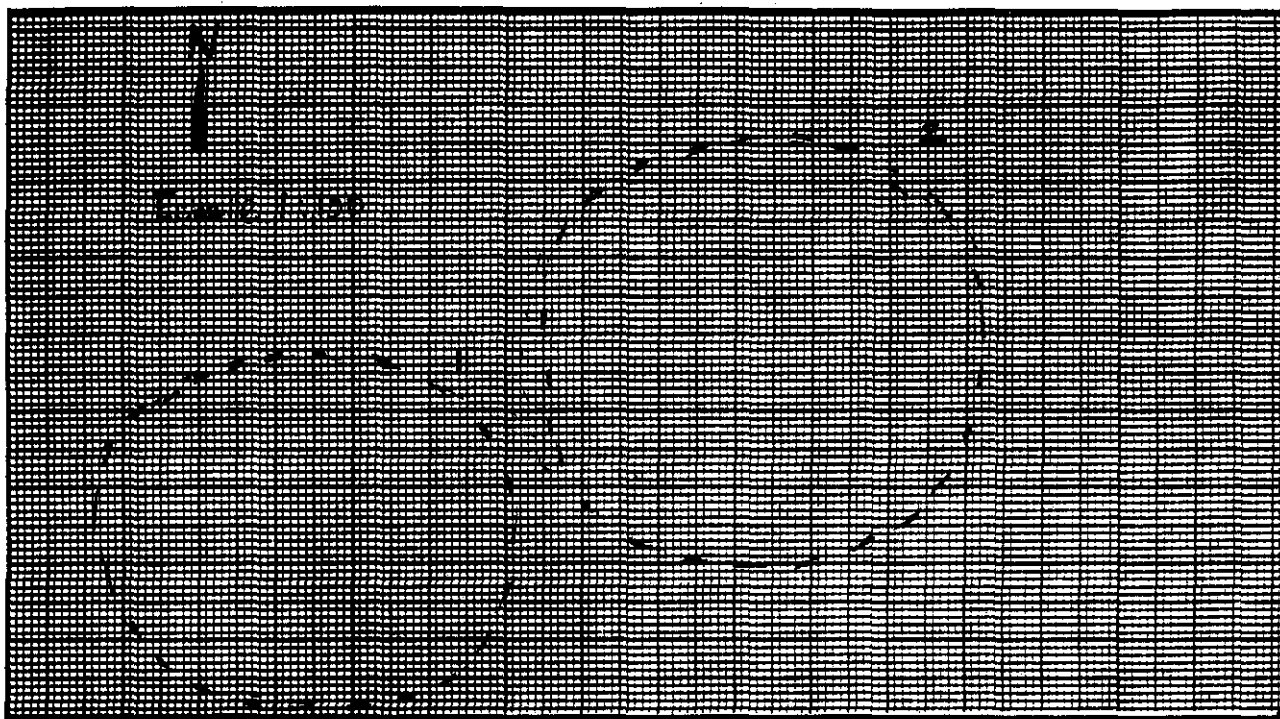
Institut Culturel Avataq

FICHE DESCRIPTIVE DES STRUCTURES D'HABITATION

NO. DE LA STRUCTURE: 1 APPARTENANCE CULTURELLE: Néoesquimaude historique
 TYPE: cercle de tente DIMENSIONS INTERNES (m): 5,0 X 6,0
 FORME: ovale ORIENTATION: E-O ETAT: intact
 DESCRIPTION: définie par un pourtour de pierres plates et angulaires
dispersées régulièrement et partiellement enfouies
 LOCALISATION: à l'extérieur du site

AMENAGEMENTS INTERNES

TYPE	DIMENSIONS (m)	ORIENTATION
_____	_____	_____
_____	_____	_____
_____	_____	_____
_____	_____	_____



VESTIGES RECUEILLIS: aucun

PRELEVEMENTS: aucun

REMARQUES: se trouve adossée à la structure 1

PHOTOS: aucune




FICHE DESCRIPTIVE DES STRUCTURES D'HABITATION

NO. DE LA STRUCTURE: 2 APPARTENANCE CULTURELLE: Néoesquimaude historique
 TYPE: cercle de tente DIMENSIONS INTERNES (m): 6,0 diam.
 FORME: circulaire ORIENTATION: _____ ETAT: intact
 DESCRIPTION: caracterisee par un pourtour de pierres plates et angulai-
res régulièrement distribuées et partiellement enfouies
 LOCALISATION: dans la partie sud du site

AMENAGEMENTS INTERNES

TYPE	DIMENSIONS (m)	ORIENTATION
_____	_____	_____
_____	_____	_____
_____	_____	_____

(voir fiche précédente)

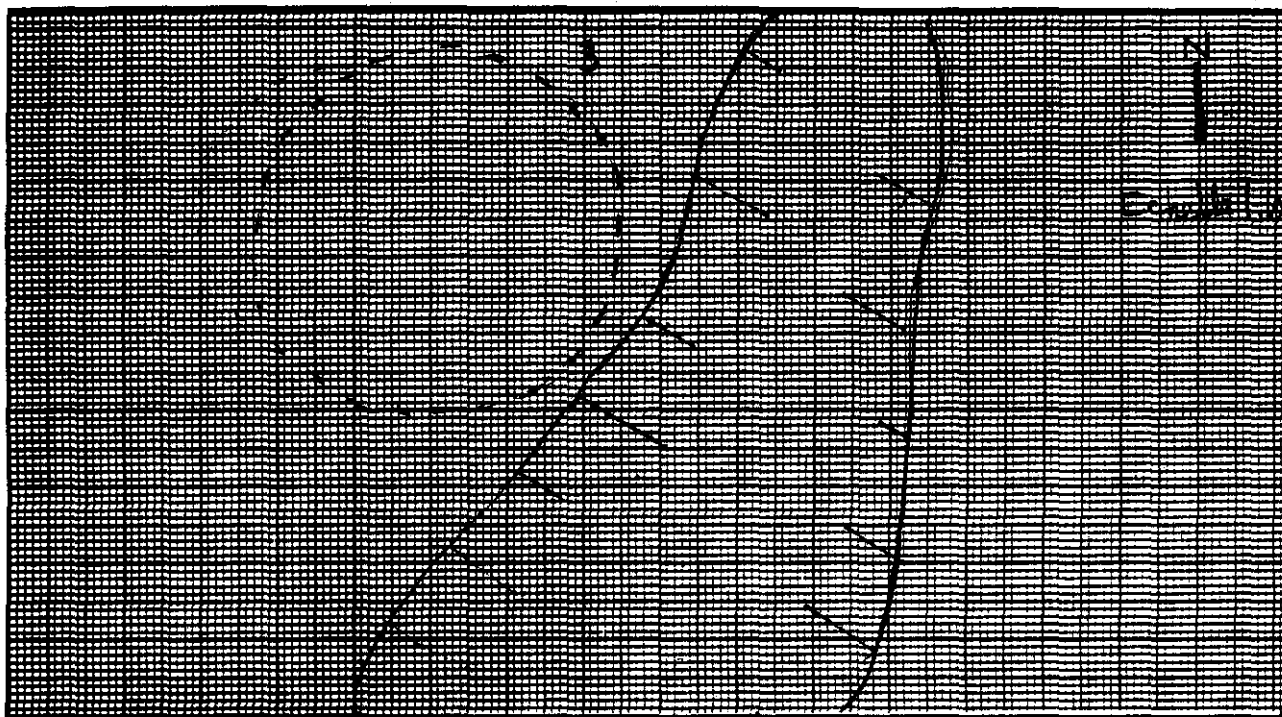
VESTIGES RECUEILLIS: aucunPRELEVEMENTS: aucunREMARQUES: adossée à la structure 1PHOTOS: aucune

FICHE DESCRIPTIVE DES STRUCTURES D'HABITATION

NO. DE LA STRUCTURE: 3 APPARTENANCE CULTURELLE: Néoesquimaude historique
 TYPE: cercle de tente DIMENSIONS INTERNES (m): 6,0 diam.
 FORME: circulaire ORIENTATION: _____ ETAT: intact
 DESCRIPTION: caractérisée par un alignement de pierres plates et angu-
laires distribuées régulièrement et partiellement enfouies
 LOCALISATION: à l'extrémité sud-ouest du site, près de l'affleurement
rocheux

AMENAGEMENTS INTERNES

TYPE	DIMENSIONS (m)	ORIENTATION
_____	_____	_____
_____	_____	_____
_____	_____	_____
_____	_____	_____



VESTIGES RECUEILLIS: aucun

PRELEVEMENTS: aucun

REMARQUES: aucune

PHOTOS: aucune




FICHE DESCRIPTIVE DES STRUCTURES D'HABITATION

NO. DE LA STRUCTURE: 4 APPARTENANCE CULTURELLE: Néoesquimaudehistorique
 TYPE: cercle de tente DIMENSIONS INTERNES (m): 4,2 X 5,0
 FORME: ovale ORIENTATION: N-S ETAT: intact
 DESCRIPTION: représentée par des pierres plates et angulaires distri-
buées à intervalles réguliers et partiellement enfouies
 LOCALISATION: dans la portion centre-sud du site

AMENAGEMENTS INTERNES

TYPE	DIMENSIONS (m)	ORIENTATION
<u>plate-forme de couchage</u>	<u>4,2 X 1,8</u>	<u>N-S</u>
_____	_____	_____
_____	_____	_____
_____	_____	_____



VESTIGES RECUEILLIS: aucun

PRELEVEMENTS: aucun


REMARQUES: _____

PHOTOS: aucune



FICHE DESCRIPTIVE DES STRUCTURES D'HABITATIONNO. DE LA STRUCTURE: 5 APPARTENANCE CULTURELLE: Néoesquimaude historiqueTYPE: cercle de tente DIMENSIONS INTERNES (m): 2,8 X 3,9FORME: ovale ORIENTATION: N-S ETAT: intactDESCRIPTION: caractérisée par un alignement de pierres plates et angulaires placées à intervalles réguliers et partiellement enfouiesLOCALISATION: dans la portion centre-sud du site , près de l'affleurement rocheux**AMENAGEMENTS INTERNES**

TYPE	DIMENSIONS (m)	ORIENTATION
_____	_____	_____
_____	_____	_____
_____	_____	_____
_____	_____	_____

VESTIGES RECUEILLIS: aucunPRELEVEMENTS: aucunREMARQUES: se trouve avec une concentration de structures d'habitation dans la portion centrale du sitePHOTOS: aucune


FICHE DESCRIPTIVE DES STRUCTURES D'HABITATION

NO. DE LA STRUCTURE: 6 APPARTENANCE CULTURELLE: Néoesquimaude historique
 TYPE: cercle de tente DIMENSIONS INTERNES (m): 4,5 diam.
 FORME: circulaire ORIENTATION: _____ ETAT: intact
 DESCRIPTION: définie par un pourtour de pierres plates et angulaires
distribuées à intervalles réguliers
 LOCALISATION: dans la portion centrale du site

AMENAGEMENTS INTERNES

TYPE	DIMENSIONS (m)	ORIENTATION
_____	_____	_____
_____	_____	_____
_____	_____	_____
_____	_____	_____

(voir fiche précédente)


VESTIGES RECUEILLIS: aucunPRELEVEMENTS: aucunREMARQUES: se trouve associée à une concentration de structures
d'habitations dans la portion centrale du sitePHOTOS: aucune

FICHE DESCRIPTIVE DES STRUCTURES D'HABITATION

NO. DE LA STRUCTURE: 7 APPARTENANCE CULTURELLE: Néoesquimaude historique
 TYPE: cercle de tente DIMENSIONS INTERNES (m): 5,0 X 8,0
 FORME: ovale ORIENTATION: NE-SO ETAT: intact
 DESCRIPTION: alignement de pierres plates et angulaires assez grosses
placées à intervalles réguliers et partiellement enfouies
 LOCALISATION: dans la portion centrale du site

AMENAGEMENTS INTERNES

TYPE	DIMENSIONS (m)	ORIENTATION
<u>plate-forme de couchage</u>	<u>2,0 X 5,0</u>	<u>NO-SE</u>
_____	_____	_____
_____	_____	_____
_____	_____	_____



VESTIGES RECUEILLIS: aucune

PRELEVEMENTS: aucun

REMARQUES: se trouve regroupée avec 7 autres cercles de tente
dans la portion centrale du site; adossée à la structure 8

PHOTOS: C85-1(12) : 15
NB85-1(11) : 16

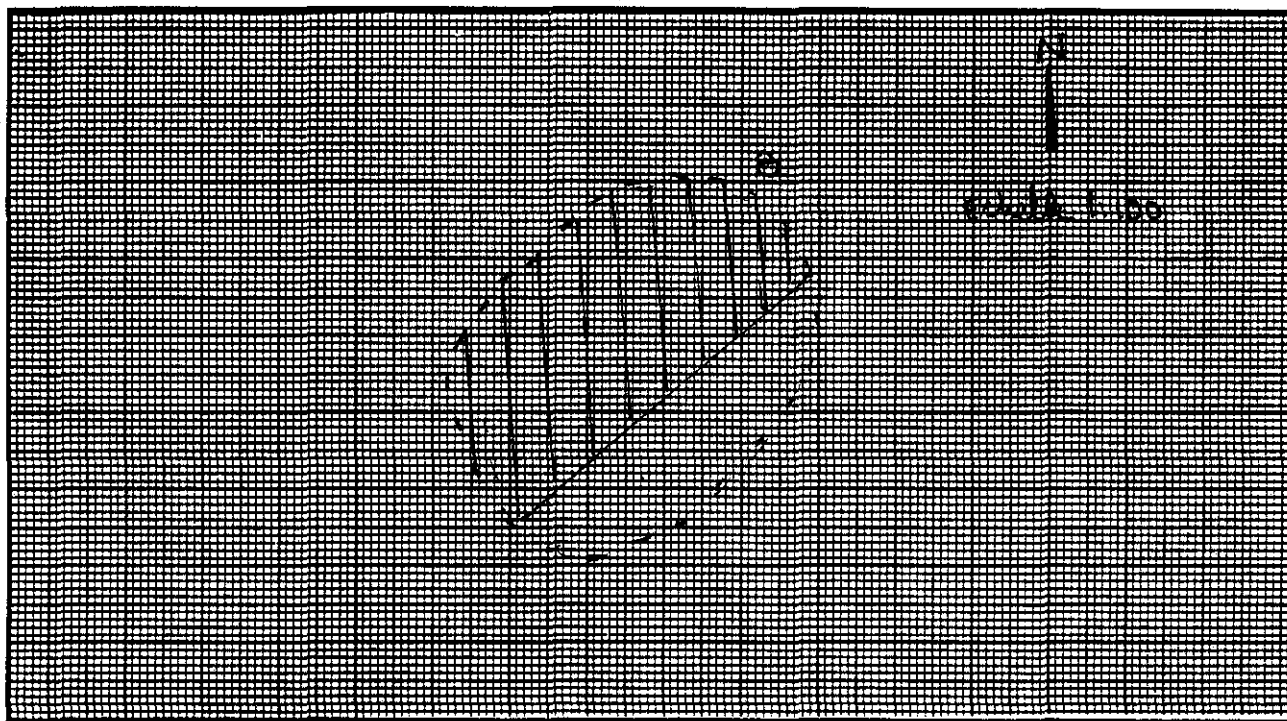


FICHE DESCRIPTIVE DES STRUCTURES D'HABITATION

NO. DE LA STRUCTURE: 8 APPARTENANCE CULTURELLE: Néoesquimaude historique
 TYPE: cercle de tente DIMENSIONS INTERNES (m): 5,0 X 6,0
 FORME: ovale ORIENTATION: N-S ETAT: intact
 DESCRIPTION: définie par des pierres plates et angulaires assez grosses
distribuées à intervalles réguliers en périphérie et partiellement enfouies
 LOCALISATION: dans la portion centrale du site

AMENAGEMENTS INTERNES

TYPE	DIMENSIONS (m)	ORIENTATION
<u>plate-forme de couchage</u>	<u>4,0 X 6,0</u>	<u>N-S</u>



VESTIGES RECUEILLIS: aucun

PRELEVEMENTS: aucun

REMARQUES: adossée à la structure 7, se trouve associée à un
regroupement de cercles de tente dans la portion centrale du site

PHOTOS: C85-1(12) : 16

NB85-1(11) : 17




FICHE DESCRIPTIVE DES STRUCTURES D'HABITATION

NO. DE LA STRUCTURE: 9 APPARTENANCE CULTURELLE: Néoesquimaude historique
 TYPE: cercle de tente DIMENSIONS INTERNES (m): 4,8 X 5,0
 FORME: ovale ORIENTATION: N-S ETAT: intact
 DESCRIPTION: définie par des pierres angulaires et plates distribuées à intervalles et partiellement couvertes par la végétation
 LOCALISATION: dans la portion centrale du site

AMENAGEMENTS INTERNES

TYPE	DIMENSIONS (m)	ORIENTATION
_____	_____	_____
_____	_____	_____
_____	_____	_____
_____	_____	_____



VESTIGES RECUEILLIS: aucun

PRELEVEMENTS: aucun

REMARQUES: se trouve associée à un groupe de cercles de tentes se trouvant dans la portion centrale du site

PHOTOS: aucune



FICHE DESCRIPTIVE DES STRUCTURES D'HABITATION

NO. DE LA STRUCTURE: 10 APPARTENANCE CULTURELLE: Néoesquimaude historique
 TYPE: cercle de tente DIMENSIONS INTERNES (m): 3,5 X 4,5
 FORME: ovale ORIENTATION: N-S ETAT: intact
 DESCRIPTION: caractérisée par un pourtour de pierres plates et angulaires
distribuées à intervalles réguliers et partiellement enfouies
 LOCALISATION: dans la portion centre-nord du site

AMENAGEMENTS INTERNES

TYPE	DIMENSIONS (m)	ORIENTATION
_____	_____	_____
_____	_____	_____
_____	_____	_____
_____	_____	_____



VESTIGES RECUEILLIS: aucun

PRELEVEMENTS: aucun

REMARQUES: a proximité de la structure 11

PHOTOS: aucune




FICHE DESCRIPTIVE DES STRUCTURES D'HABITATION

NO. DE LA STRUCTURE: 11 APPARTENANCE CULTURELLE: Néoesquimaude historique
 TYPE: cercle de tente DIMENSIONS INTERNES (m): 4,0 X 5,0
 FORME: ovale ORIENTATION: N-S ETAT: intact
 DESCRIPTION: caractérisée par des pierres plates et angulaires distribuées à intervalles réguliers et partiellement couvertes par la végétation
 LOCALISATION: dans la portion centre-nord du site

AMENAGEMENTS INTERNES

TYPE	DIMENSIONS (m)	ORIENTATION
_____	_____	_____
_____	_____	_____
_____	_____	_____
_____	_____	_____

(voir fiche précédente)



VESTIGES RECUEILLIS: aucun

PRELEVEMENTS: aucun

REMARQUES: à proximité de la structure 10

PHOTOS: aucune

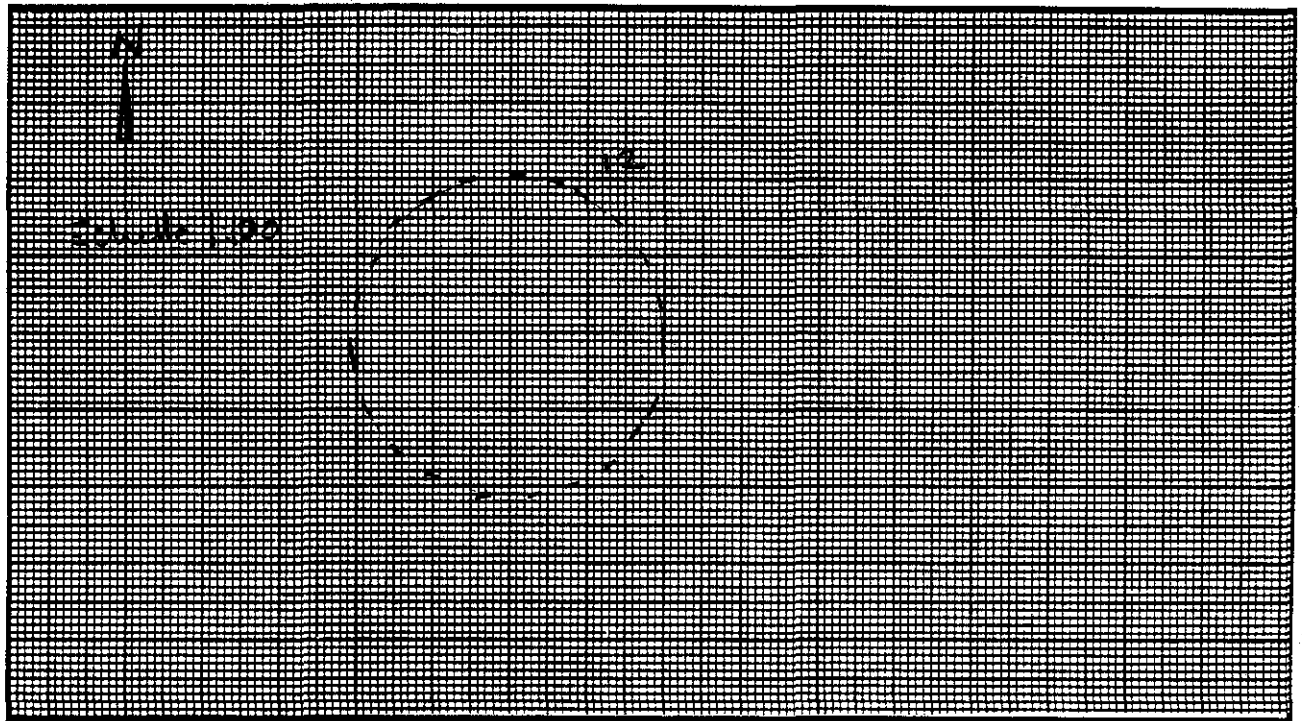


FICHE DESCRIPTIVE DES STRUCTURES D'HABITATION

NO. DE LA STRUCTURE: 12 APPARTENANCE CULTURELLE: Néoesquimaude historique
 TYPE: cercle de tente DIMENSIONS INTERNES (m): 4,0 diam.
 FORME: circulaire ORIENTATION: _____ ETAT: intact
 DESCRIPTION: définie par des pierres plates et angulaires dispersées à intervalles réguliers en périphérie et partiellement couvertes par la
 LOCALISATION: dans la portion nord-ouest du site végétation _____

AMENAGEMENTS INTERNES

TYPE	DIMENSIONS (m)	ORIENTATION
_____	_____	_____
_____	_____	_____
_____	_____	_____
_____	_____	_____



VESTIGES RECUEILLIS: aucun

PRELEVEMENTS: aucun

REMARQUES: aucune

PHOTOS: aucune




FICHE DESCRIPTIVE DES STRUCTURES D'HABITATION

NO. DE LA STRUCTURE: 13 APPARTENANCE CULTURELLE: Néoesquimaude historique
 TYPE: cercle de tente DIMENSIONS INTERNES (m): 4,0 diam.
 FORME: circulaire ORIENTATION: _____ ETAT: intact
 DESCRIPTION: caractérisée par un pourtour de pierres plates et angulaires
distribuées à intervalles réguliers et partiellement enfouies
 LOCALISATION: dans la portion nord-ouest du site

AMENAGEMENTS INTERNES

TYPE	DIMENSIONS (m)	ORIENTATION
_____	_____	_____
_____	_____	_____
_____	_____	_____
_____	_____	_____



VESTIGES RECUEILLIS: aucun

PRELEVEMENTS: aucun

REMARQUES: aucune

PHOTOS: aucune

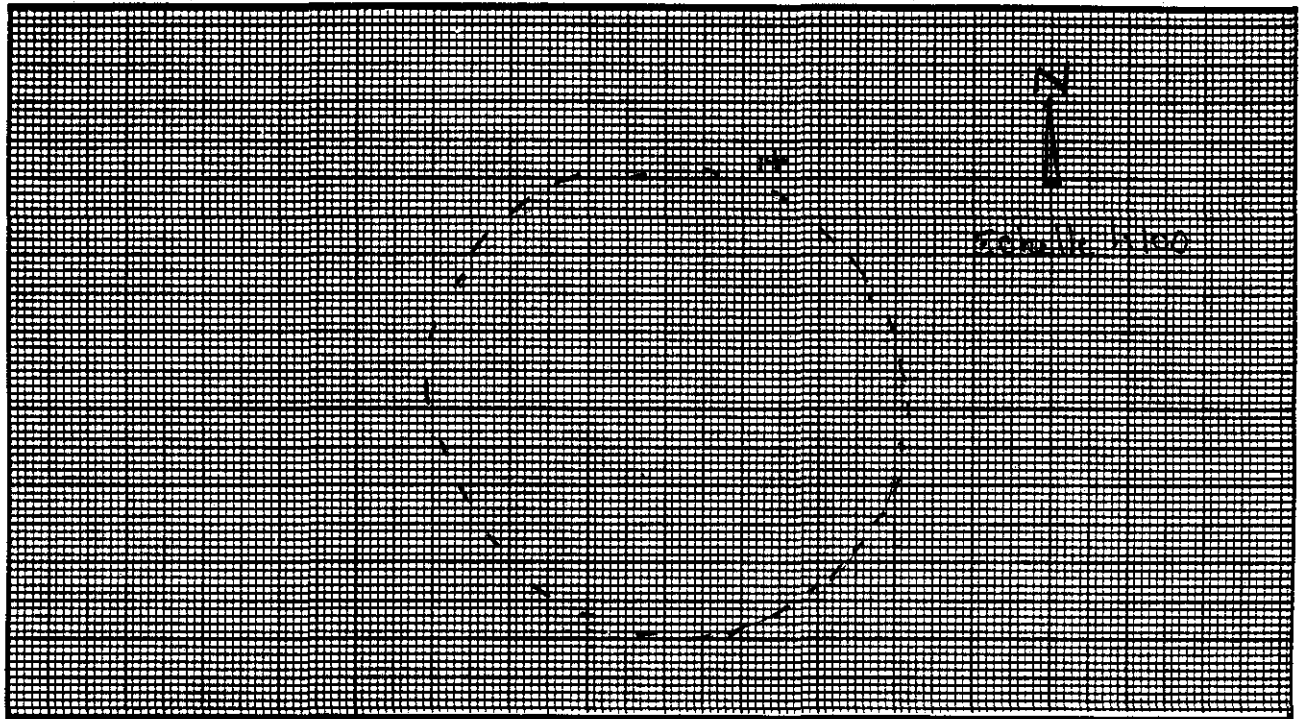


FICHE DESCRIPTIVE DES STRUCTURES D'HABITATION

NO. DE LA STRUCTURE: 14 APPARTENANCE CULTURELLE: Néoesquimaude historiqueTYPE: cercle de tente DIMENSIONS INTERNES (m): 6,0 X 6,5FORME: ovale ORIENTATION: NO-SE ETAT: intactDESCRIPTION: définie par de grosses pierres rectangulaires placées à intervalles réguliers et partiellement enfouiesLOCALISATION: dans la portion nord du site

AMENAGEMENTS INTERNES

TYPE	DIMENSIONS (m)	ORIENTATION
_____	_____	_____
_____	_____	_____
_____	_____	_____
_____	_____	_____

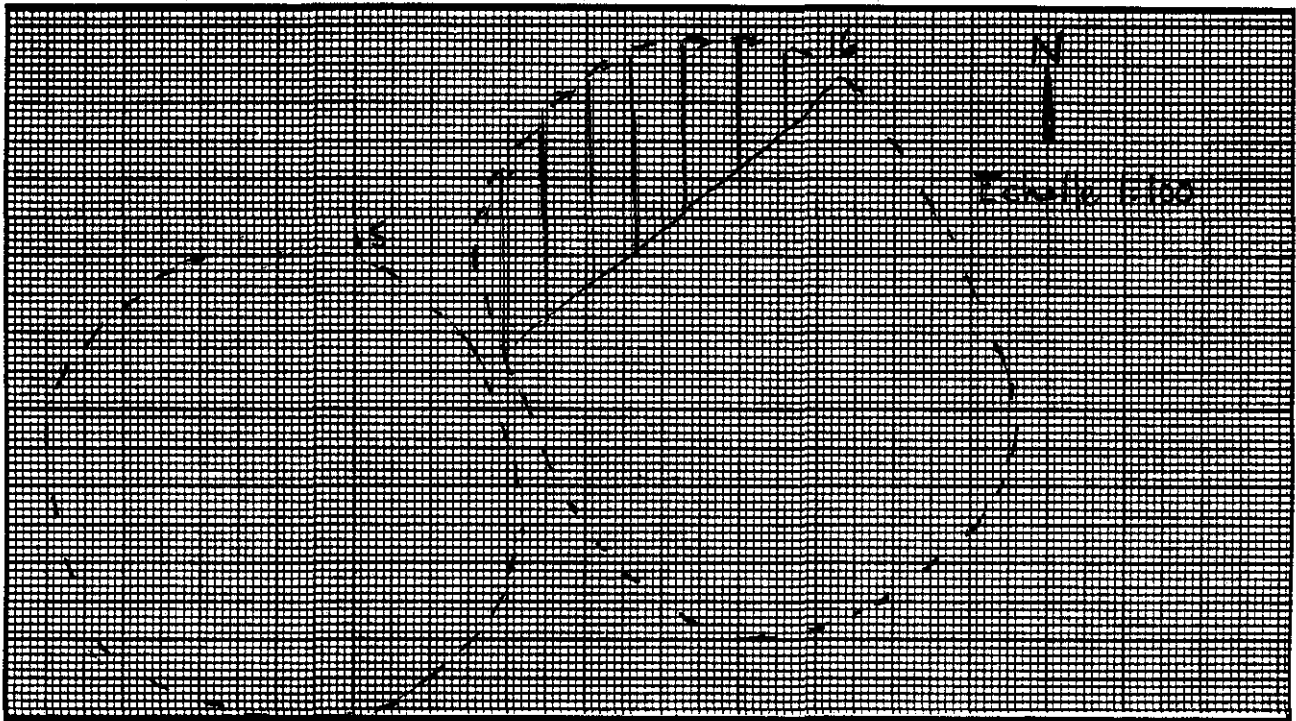
VESTIGES RECUEILLIS: aucunPRELEVEMENTS: aucunREMARQUES: est associée à une concentration de cercles de tente se trouvant dans la portion nord du sitePHOTOS: aucune

FICHE DESCRIPTIVE DES STRUCTURES D'HABITATION

NO. DE LA STRUCTURE: 15 APPARTENANCE CULTURELLE: Néoesquimaude historiqueTYPE: cercle de tente DIMENSIONS INTERNES (m): 7,0FORME: circulaire ORIENTATION: _____ ETAT: intactDESCRIPTION: Caractérisée par un pourtour de pierres angulaires et plates distribuées à intervalles réguliers et partiellement enfouiesLOCALISATION: dans la portion nord du site

AMENAGEMENTS INTERNES

TYPE	DIMENSIONS (m)	ORIENTATION
_____	_____	_____
_____	_____	_____
_____	_____	_____
_____	_____	_____

VESTIGES RECUEILLIS: aucunPRELEVEMENTS: aucunREMARQUES: se trouve associée à une concentration de cercles de tentes dans la portion nord du sitePHOTOS: aucune


FICHE DESCRIPTIVE DES STRUCTURES D'HABITATION

NO. DE LA STRUCTURE: 16 APPARTENANCE CULTURELLE: Néoesquimaude historique
 TYPE: cercle de tente DIMENSIONS INTERNES (m): 5,0 X 7,0
 FORME: ovoïde ORIENTATION: E-O ETAT: intact
 DESCRIPTION: définie par un pourtour de pierres plates et angulaires placées à intervalles réguliers et partiellement enfouies
 LOCALISATION: dans la portion nord du site

AMENAGEMENTS INTERNES

TYPE	DIMENSIONS (m)	ORIENTATION
<u>plate-forme de couchage</u>	<u>2,0 X 5,0</u>	<u>N-S</u>

(voir fiche précédente)

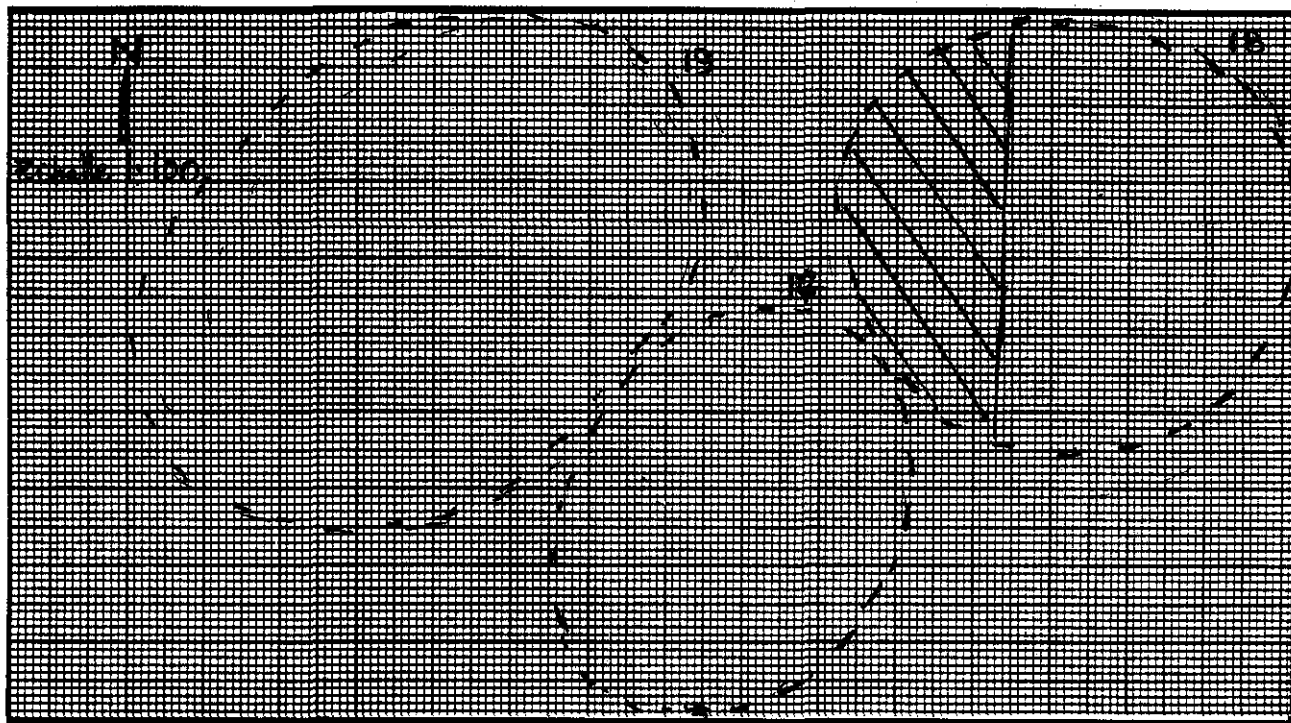
VESTIGES RECUEILLIS: aucunPRELEVEMENTS: aucunREMARQUES: se trouve regroupée avec 5 autres cercles de tentePHOTOS: aucune

FICHE DESCRIPTIVE DES STRUCTURES D'HABITATION

NO. DE LA STRUCTURE: 17 APPARTENANCE CULTURELLE: Néoesquimaude historique
 TYPE: cercle de tente DIMENSIONS INTERNES (m): 5,0 X 5,5
 FORME: ovale ORIENTATION: E-O ETAT: intact
 DESCRIPTION: caractérisée par des pierres plates et angulaires distribuées à intervalles réguliers et partiellement enfouies
 LOCALISATION: dans la portion nord du site

AMENAGEMENTS INTERNES

TYPE	DIMENSIONS (m)	ORIENTATION
_____	_____	_____
_____	_____	_____
_____	_____	_____
_____	_____	_____



VESTIGES RECUEILLIS: aucun

PRELEVEMENTS: aucun

REMARQUES: se trouve regroupée avec 5 autres cercles de tente dans la portion nord du site

PHOTOS: aucune




FICHE DESCRIPTIVE DES STRUCTURES D'HABITATION

NO. DE LA STRUCTURE: 18 APPARTENANCE CULTURELLE: Néoesquimaude historique
 TYPE: cercle de tente DIMENSIONS INTERNES (m): 7,0 diam.
 FORME: circulaire ORIENTATION: _____ ETAT: intact
 DESCRIPTION: définie par des pierres plates et angulaires placées en
périphérie à intervalles réguliers et partiellement enfouies
 LOCALISATION: dans la portion nord du site

AMENAGEMENTS INTERNES

TYPE	DIMENSIONS (m)	ORIENTATION
<u>plate-forme de couchage</u>	<u>4,0 X 7,0</u>	<u>N-S</u>
_____	_____	_____
_____	_____	_____

(voir fiche précédente)

VESTIGES RECUEILLIS: aucunPRELEVEMENTS: aucunREMARQUES: se trouve associée à une concentration de cercles de
tente se trouvant dans la portion nord du sitePHOTOS: aucune


FICHE DESCRIPTIVE DES STRUCTURES D'HABITATION

NO. DE LA STRUCTURE: 19 APPARTENANCE CULTURELLE: Néoesquimaude historique
 TYPE: cercle de tente DIMENSIONS INTERNES (m): 7,0 X 8,0
 FORME: ovale ORIENTATION: E-O ETAT: intact
 DESCRIPTION: caractérisée par des pierres plates et angulaires placées en périphérie à intervalles réguliers et partiellement enfouies
 LOCALISATION: dans la portion nord du site

AMENAGEMENTS INTERNES

TYPE	DIMENSIONS (m)	ORIENTATION
_____	_____	_____
_____	_____	_____
_____	_____	_____
_____	_____	_____

(voir fiche de la structure 17)

VESTIGES RECUEILLIS: aucunPRELEVEMENTS: aucunREMARQUES: se trouve associée à une concentration de cercles de tente se trouvant dans la portion du sitePHOTOS: aucune

FICHE DESCRIPTIVE DES AMENAGEMENTS PARTICULIERS

<u>NO.</u>	<u>TYPE</u>	<u>DIMENSIONS (m)</u>	<u>LIAISONS PHYSIQUES</u>	<u>PHOTOS</u>
I	cache en pierres	0,75 diam.	-----	C85-1(12) : 19 NB85-1(11) : 20
II	cache en pierres	0,75 diam.	limite de terrasse	
III	cache en pierres	1,0 X 2,0	limite de terrasse	
IV	cache en pierres	1,0 X 2,0	affleurement rocheux	
V	cache en pierres	0,75 diam.	structure 8	
VI	cache en pierres	0,75 diam.	affleurement rocheux	



FICHE SONDAGE

NO. DU SONDAGE: 1 DIMENSIONS: 50x50 cm PROFONDEUR: 15 cm

LOCALISATION: à proximité de la structure 11

VESTIGES RECUEILLIS: aucun

TRACES D'OCCUPATION: aucune


PRELEVEMENTS: aucun

STRATIGRAPHIE

COUCHE	DESCRIPTION	EPAISSEUR (X)
I	tourbe	5 cm.
II	sable et gravier	5 cm.
III	cailloutis	-


PROFIL DE SOL

MUR: Nord ECH.: 1:10







LOCALISATION DES VESTIGES

COUCHE: _____ ECH.: _____



LEGENDE:

-  couche I
-  couche II
-  couche III
-  limite du sondage

LEGENDE:

- _____
- _____
- _____
- _____

REMARQUES: profil stratigraphique relativement uniforme d'un puits à l'autre

PHOTOS: aucune



FICHE DESCRIPTIVE DE L'ENVIRONNEMENT

LOCALISATION DU SITE

COORDONNEES GEOG.: PLAN D'EAU: Rivière Arnaud
 COORDONNEES U.T.M.: DISTANCE/RIVE: 75-100 m
 CARTE: 25 D/1 E ECH.: 1:50 000 ALTITUDE/PLAN D'EAU: 18 m
 PHOTO-AERIENNE: - ECH.: - ALTITUDE/MER: Idem m
 LOCALISATION INFORMELLE: A 1,5 km. à l'ouest du village de Kangirsuk sur une longue terrasse étroite se projetant dans la rivière Arnaud

MORPHO-SEDIMENTOLOGIE

DEPOTS DE SURFACE: sable et gravier
 MORPHOLOGIE: paléo-terrasse
 RELIEF: plat DRAINAGE: bon

COUVERT VEGETAL

ESPECES DOMINANTES: herbacées
 ESPECES SECONDAIRES: mousses
 ETENDUE: sur tout le site

NATURE DE L'INTERVENTION

Phase II (inventaire) des recherches archéologiques du projet de réfection des infrastructures aéroportuaires nordiques

REMARQUES

Voir texte

REFERENCES Carnet de notes

PHOTOS DU MILIEU C85-1 (13):24-27 NB85-1 (12):22-25

RECENSEUR(S) _____ DATE 20-07-85

Ian Badgley



FICHE DESCRIPTIVE DU SITE

SITE JaEm-7

TOPONYME INUIT _____

DONNEES D'OCCUPATION

APPARTENANCE CULTURELLE: Néoesquimaude historique

CHRONOLOGIE ESTIMEE: Indéterminée

DIMENSIONS MAX. (m): 80 x 250 SUPERFICIE TOTALE (m²): 2 000

REPARTITION DE L'ESPACE SITE: sur toute la terrasse de 18.0 m.

TRACES ET VESTIGES D'OCCUPATION OBSERVES

STRUCTURES D'HABITATION: 17 cercles de tente

AUTRES AMENAGEMENTS: 4 cercles de tente avec plate-formes

VESTIGES LITHIQUES: Aucun

AUTRES VESTIGES: Aucun

ECHANTILLONNAGE

TECHNIQUES: 9 puits de sondage de 0.5 x 0.5 m

VESTIGES RECUEILLIS: Aucun

PRELEVEMENTS: Aucun

ETAT DU SITE

INTEGRITE: Intact

NATURE DE LA PERTURBATION: Aucune

REMARQUES Voir texte

RECOMMANDATIONS Aucune

PHOTOS C85-1 (13):24-27 NB85-1 (12) 21-25

NO. DU PLAN 85(1):029



Institut Culturel Avataq

FICHE DESCRIPTIVE DES STRUCTURES D'HABITATION


NO. DE LA STRUCTURE: 1 APPARTENANCE CULTURELLE: Néoesquimaude historique
 TYPE: cercle de tente DIMENSIONS INTERNES (m): 3,4 dia.
 FORME: circulaire ORIENTATION: - ETAT: intact

DESCRIPTION: définie par un pourtour de pierres de grosseur variée distribuée à intervalles réguliers et déposées sur la végétation de surface

LOCALISATION: A l'extrémité sud-ouest du site

AMENAGEMENTS INTERNES

TYPE	DIMENSIONS (m)	ORIENTATION
_____	_____	_____
_____	_____	_____
_____	_____	_____
_____	_____	_____



VESTIGES RECUEILLIS: Aucun

PRELEVEMENTS: Aucun

REMARQUES: Aucune

PHOTOS: Aucune




FICHE DESCRIPTIVE DES STRUCTURES D'HABITATION

NO. DE LA STRUCTURE: 2 APPARTENANCE CULTURELLE: Néoesquimaude historiqueTYPE: cercle de tente DIMENSIONS INTERNES (m): 5.0 diaFORME: circulaire ORIENTATION: - ETAT: intactDESCRIPTION: caractérisée par des pierres arrondies et angulaires distribuées à intervalles réguliers et posées sur la végétation de surfaceLOCALISATION: dans la portion sud du site

AMENAGEMENTS INTERNES

TYPE	DIMENSIONS (m)	ORIENTATION
_____	_____	_____
_____	_____	_____
_____	_____	_____
_____	_____	_____

VESTIGES RECUEILLIS: AucunPRELEVEMENTS: AucunREMARQUES: Se trouve regroupée avec 2 autres cercles de tentePHOTOS: Aucune

FICHE DESCRIPTIVE DES STRUCTURES D'HABITATION

NO. DE LA STRUCTURE: 3 APPARTENANCE CULTURELLE: Néoesquimaude historique
 TYPE: cercle de tente DIMENSIONS INTERNES (m): 3,0 x 3,9

FORME: ovale ORIENTATION: N-S ETAT: intact


DESCRIPTION: définie par des pierres arrondies assez grosses distribuées à intervalles réguliers et posées sur la végétation de surface

LOCALISATION: dans la portion sud du site

AMENAGEMENTS INTERNES

TYPE	DIMENSIONS (m)	ORIENTATION
_____	_____	_____
_____	_____	_____
_____	_____	_____
_____	_____	_____

(voir fiche précédente)



VESTIGES RECUEILLIS: Aucun

PRELEVEMENTS: Aucun

REMARQUES: Se trouve groupée avec 2 autres cercles de tente

PHOTOS: Aucune




FICHE DESCRIPTIVE DES STRUCTURES D'HABITATION

NO. DE LA STRUCTURE: 4 APPARTENANCE CULTURELLE: Néoesquimaude historique
 TYPE: cercle de tente DIMENSIONS INTERNES (m): 4,0 dia.
 FORME: circulaire ORIENTATION: - ETAT: intact
 DESCRIPTION: définie par un contour de pierres rectangulaires distribuées à intervalles réguliers et posées sur la végétation de surface
 LOCALISATION: dans la portion sud du site

AMENAGEMENTS INTERNES

TYPE	DIMENSIONS (m)	ORIENTATION
_____	_____	_____
_____	_____	_____
_____	_____	_____
_____	_____	_____

(voir fiche structure 2)



VESTIGES RECUEILLIS: Aucun

PRELEVEMENTS: Aucun

REMARQUES: Se trouve associé à 2 autres cercles de tente dans la portion sud du site

PHOTOS: Aucune



FICHE DESCRIPTIVE DES STRUCTURES D'HABITATION

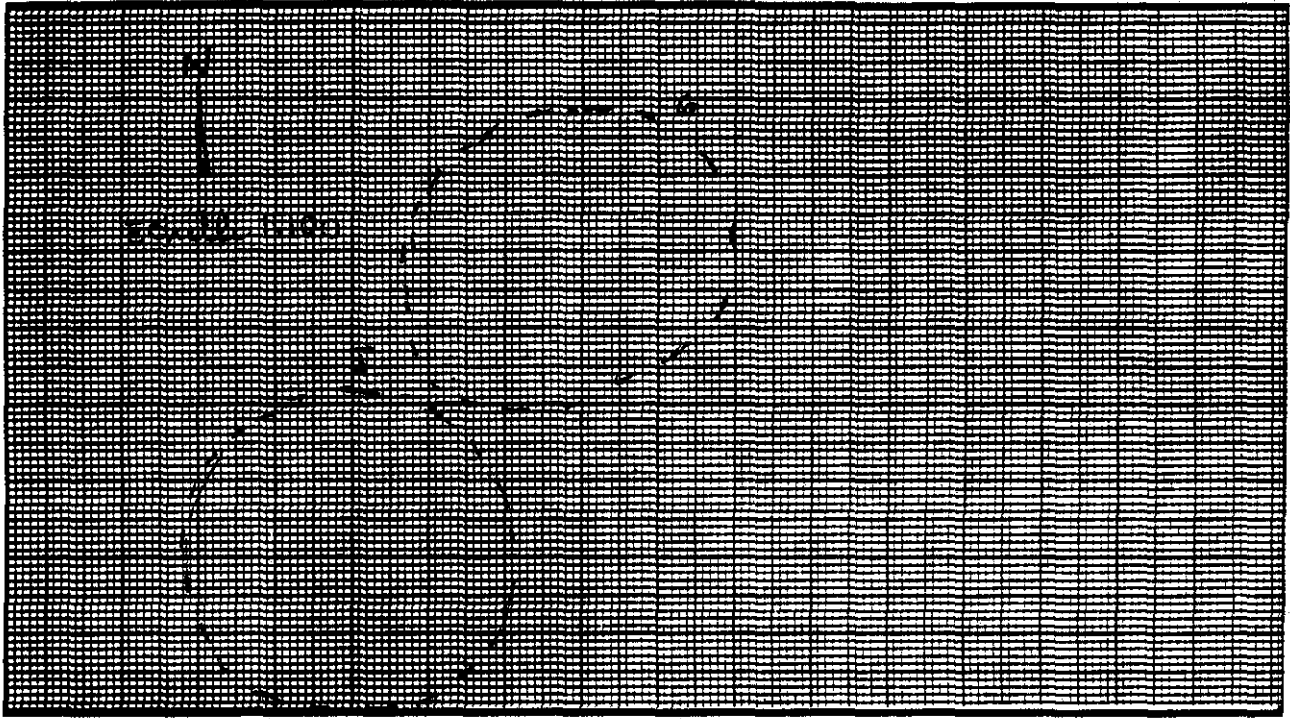
NO. DE LA STRUCTURE: 5 APPARTENANCE CULTURELLE: Néoesquimaude historique
 TYPE: cercle de tente DIMENSIONS INTERNES (m): 4,2 dia.
 FORME: circulaire ORIENTATION: - ETAT: intact

DESCRIPTION: définie par un pourtour de pierres arrondies de grosseur variable placées à intervalles réguliers et posés sur la végétation

LOCALISATION: dans la portion sud du site

AMENAGEMENTS INTERNES

TYPE	DIMENSIONS (m)	ORIENTATION
_____	_____	_____
_____	_____	_____
_____	_____	_____
_____	_____	_____



VESTIGES RECUEILLIS: Aucun

PRELEVEMENTS: Aucun

REMARQUES: Adossée à la structure 6

PHOTOS: Aucune




FICHE DESCRIPTIVE DES STRUCTURES D'HABITATION

NO. DE LA STRUCTURE: 6 APPARTENANCE CULTURELLE: Néoesquimaude historique
 TYPE: cercle de tente DIMENSIONS INTERNES (m): 3,2 x 4,1
 FORME: ovale ORIENTATION: E-O ETAT: intact
 DESCRIPTION: caractérisée par un pourtour de pierres rectangulaires à bords arrondis placés à intervalles réguliers et posés sur la végétation
 LOCALISATION: dans la portion sud-est du site

AMENAGEMENTS INTERNES

TYPE	DIMENSIONS (m)	ORIENTATION
_____	_____	_____
_____	_____	_____
_____	_____	_____
_____	_____	_____

(voir fiche précédente)


VESTIGES RECUEILLIS: AucunPRELEVEMENTS: AucunREMARQUES: A proximité de la structure 5PHOTOS: Aucune

FICHE DESCRIPTIVE DES STRUCTURES D'HABITATION

NO. DE LA STRUCTURE: 7 APPARTENANCE CULTURELLE: Néoesquimaude historique
 TYPE: cercle de tente DIMENSIONS INTERNES (m): 2,4 x 4,0
 FORME: ovale ORIENTATION: N-S ETAT: intact
 DESCRIPTION: définie par des pierres rectangulaires placées à intervalles réguliers en périphérie et posées sur la végétation de surface
 LOCALISATION: sur un escarpement à l'extrémité sud-est du site

AMENAGEMENTS INTERNES

TYPE	DIMENSIONS (m)	ORIENTATION
<u>Plate-forme de couchage</u>	<u>2,0 x 4,0</u>	<u>N-S</u>
_____	_____	_____
_____	_____	_____
_____	_____	_____



VESTIGES RECUEILLIS: Aucun

PRELEVEMENTS: Aucun

REMARQUES: A 4,0 m. plus bas que les autres cercles de tente sur le site

PHOTOS: Aucune




FICHE DESCRIPTIVE DES STRUCTURES D'HABITATION

NO. DE LA STRUCTURE: 8 APPARTENANCE CULTURELLE: Néoesquimaude historiqueTYPE: cercle de tente DIMENSIONS INTERNES (m): 3,6 x 3,8FORME: ovale ORIENTATION: E-O ETAT: intactDESCRIPTION: caractérisée par un pourtour de pierres rectangulaires dispersées à intervalles réguliers et posés sur la végétation de surfaceLOCALISATION: dans la portion centrale du site

AMENAGEMENTS INTERNES

TYPE Plate-forme de couchageDIMENSIONS (m) 4,9 x 3,8ORIENTATION E-O

VESTIGES RECUEILLIS: AucunPRELEVEMENTS: AucunREMARQUES: Associée à la structure 9PHOTOS: Aucune


FICHE DESCRIPTIVE DES STRUCTURES D'HABITATION

NO. DE LA STRUCTURE: 9 APPARTENANCE CULTURELLE: Néoesq tmaude historique
 TYPE: cercle de tente DIMENSIONS INTERNES (m): 2,5 dia.
 FORME: circulaire ORIENTATION: - ETAT: intact
 DESCRIPTION: caractérisée par des pierres arrondies dispersées de façon régulière en périphérie et posées sur la végétation de surface
 LOCALISATION: dans la portion centrale du site

AMENAGEMENTS INTERNES

TYPE	DIMENSIONS (m)	ORIENTATION
_____	_____	_____
_____	_____	_____
_____	_____	_____
_____	_____	_____

(voir fiche précédente)



VESTIGES RECUEILLIS: Aucun

PRELEVEMENTS: Aucun

REMARQUES: Associée à la structure 8

PHOTOS: Aucune



FICHE DESCRIPTIVE DES STRUCTURES D'HABITATION

NO. DE LA STRUCTURE: 10 APPARTENANCE CULTURELLE: Néoesquimaude historique

TYPE: cercle de tente DIMENSIONS INTERNES (m): 4,0 dia.


FORME: circulaire ORIENTATION: N-S ETAT: intact

DESCRIPTION: définie par un pourtour de pierres rectangulaires distribuées à intervalles réguliers et posées sur la végétation de surface

LOCALISATION: dans la portion centrale du site

AMENAGEMENTS INTERNES

TYPE	DIMENSIONS (m)	ORIENTATION
<u>Plate-forme de couchage</u>	<u>1,6 x 4,0</u>	<u>N-S</u>



VESTIGES RECUEILLIS: Aucun

PRELEVEMENTS: Aucun

REMARQUES: Aucune

PHOTOS: Aucune

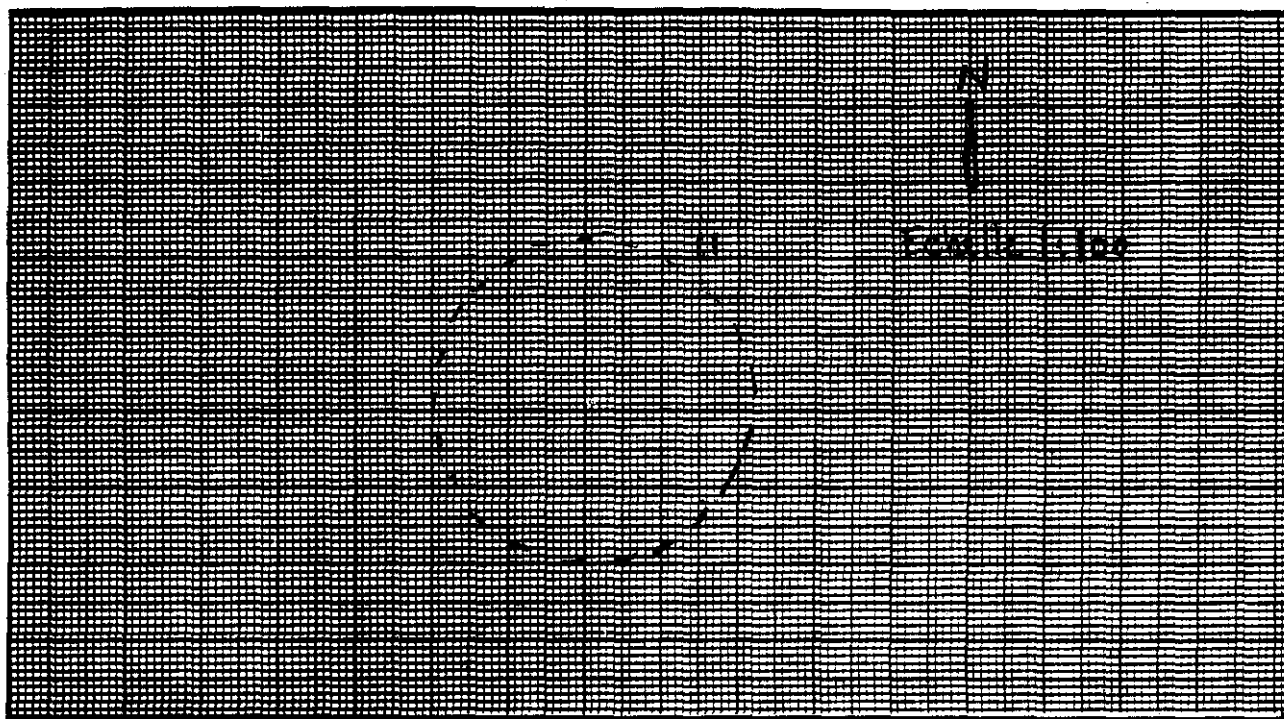


FICHE DESCRIPTIVE DES STRUCTURES D'HABITATION

NO. DE LA STRUCTURE: 11 APPARTENANCE CULTURELLE: Néoesquimaude historiqueTYPE: cercle de tente DIMENSIONS INTERNES (m): 4,5 dia.FORME: circulaire ORIENTATION: - ETAT: intactDESCRIPTION: définie par des pierres angulaires plus ou moins grosses distribuées de façon régulière et posées sur la végétation de surfaceLOCALISATION: dans la portion centrale du site

AMENAGEMENTS INTERNES

TYPE	DIMENSIONS (m)	ORIENTATION
_____	_____	_____
_____	_____	_____
_____	_____	_____
_____	_____	_____


VESTIGES RECUEILLIS: AucunPRELEVEMENTS: AucunREMARQUES: AucunePHOTOS: Aucune

FICHE DESCRIPTIVE DES STRUCTURES D'HABITATION

NO. DE LA STRUCTURE: 12 APPARTENANCE CULTURELLE: Néoesquimaude historiqueTYPE: cercle de tente DIMENSIONS INTERNES (m): 4,5 x 5,0FORME: ovale ORIENTATION: N-S ETAT: intactDESCRIPTION: définie par un pourtour de pierres rectangulaires placées à intervalles réguliers et posées sur la végétation de surfaceLOCALISATION: dans la portion nord du site

AMENAGEMENTS INTERNES

TYPE	DIMENSIONS (m)	ORIENTATION
_____	_____	_____
_____	_____	_____
_____	_____	_____
_____	_____	_____

VESTIGES RECUEILLIS: AucunPRELEVEMENTS: AucunREMARQUES: AucunePHOTOS: Aucune


FICHE DESCRIPTIVE DES STRUCTURES D'HABITATION

NO. DE LA STRUCTURE: 13 APPARTENANCE CULTURELLE: Néoesquimaude historique
 TYPE: cercle de tente DIMENSIONS INTERNES (m): 5,5 x 8,0
 FORME: ovale ORIENTATION: NO-SE ETAT: intact

DESCRIPTION: définie par des pierres angulaires plus ou moins grosses placées à intervalles réguliers et posées sur la végétation de surface
 LOCALISATION: dans la portion nord-ouest du site

AMENAGEMENTS INTERNES

TYPE	DIMENSIONS (m)	ORIENTATION



VESTIGES RECUELLIS: Aucun

PRELEVEMENTS: Aucun

REMARQUES: Aucune

PHOTOS: Aucune



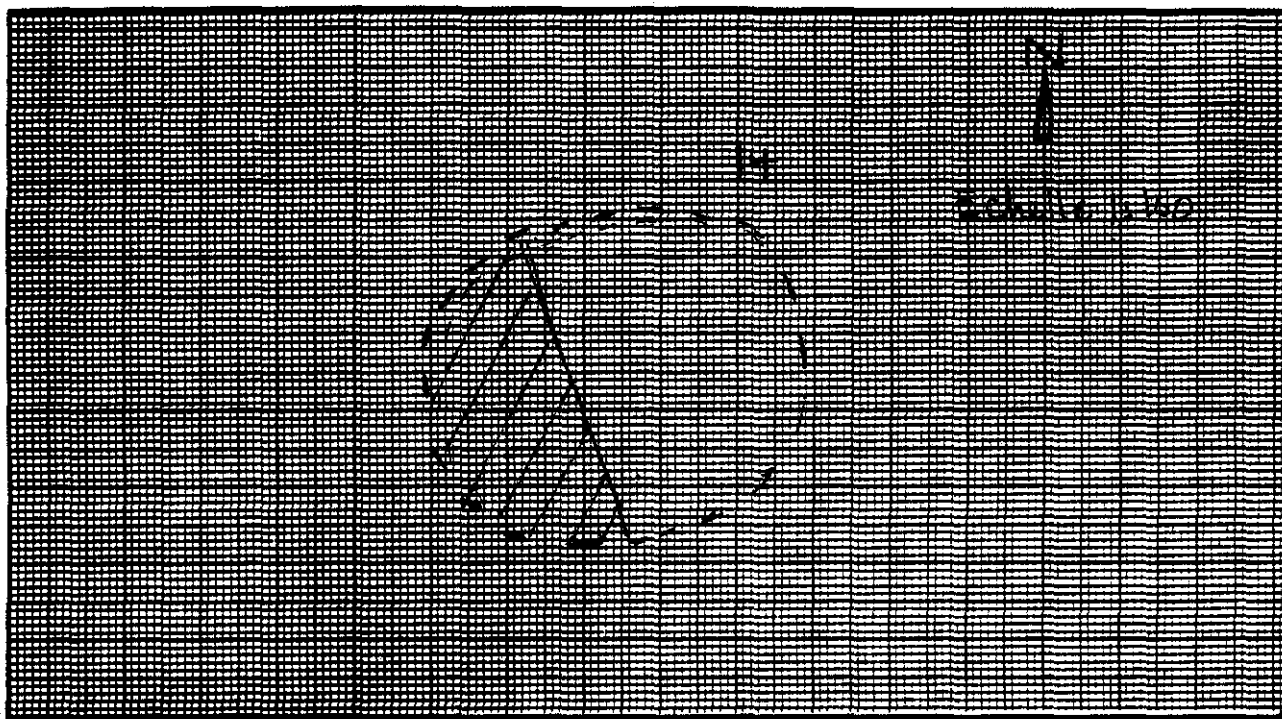
FICHE DESCRIPTIVE DES STRUCTURES D'HABITATION

NO. DE LA STRUCTURE: 14 APPARTENANCE CULTURELLE: Néoesquimaude historique
 TYPE: cercle de tente DIMENSIONS INTERNES (m): 5,8 x 4,2
 FORME: ovale ORIENTATION: E-O ETAT: intacte

DESCRIPTION: caractérisée par un pourtour de pierres angulaires plus ou moins grosses placées à intervalles réguliers et posées sur la végétation
 LOCALISATION: dans la portion nord-est du site

AMENAGEMENTS INTERNES

TYPE	DIMENSIONS (m)	ORIENTATION
<u>Plate-forme de couchage</u>	<u>2,0 x 3,8</u>	<u>N-S</u>
_____	_____	_____
_____	_____	_____
_____	_____	_____



VESTIGES RECUEILLIS: Aucun

PRELEVEMENTS: Aucun

REMARQUES: Aucune

PHOTOS: Aucune



FICHE DESCRIPTIVE DES STRUCTURES D'HABITATION

NO. DE LA STRUCTURE: 15 APPARTENANCE CULTURELLE: Néoesquimaude historique

TYPE: cercle de tente DIMENSIONS INTERNES (m): 4,8 dia.

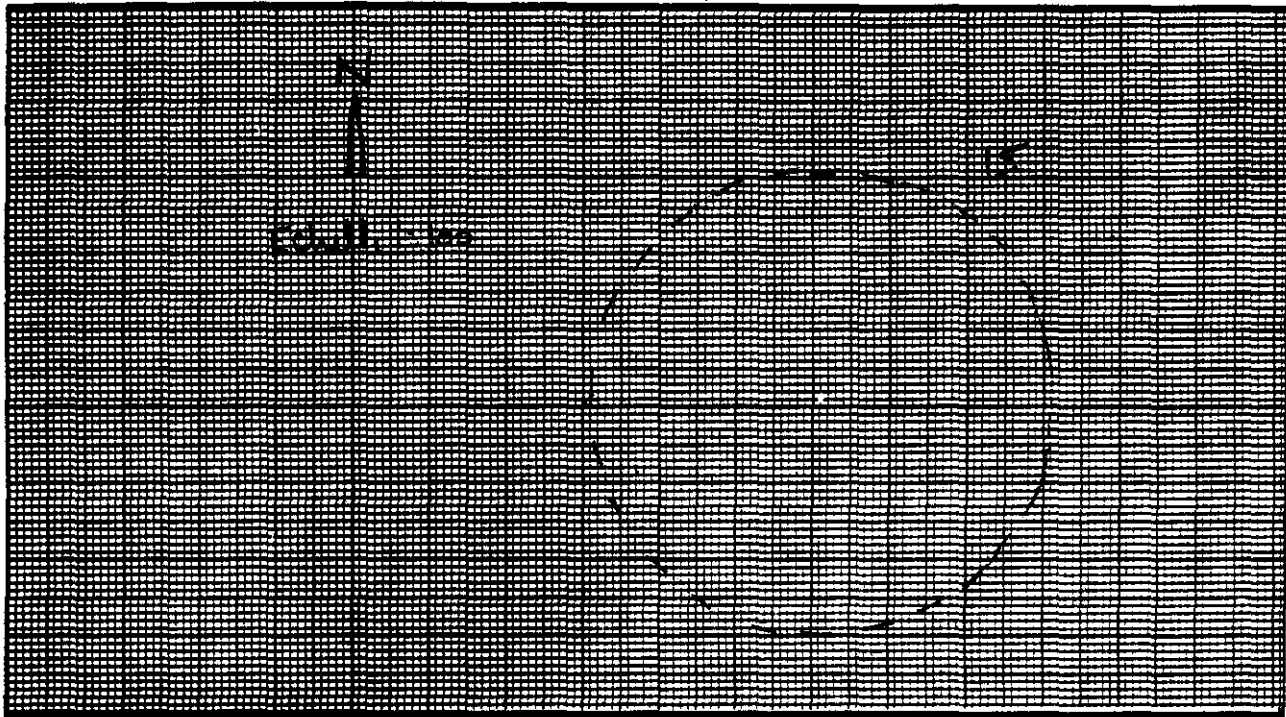
FORME: circulaire ORIENTATION: - ETAT: intacte

DESCRIPTION: caractérisée par un pourtour de pierres plates et angulaires dispersées à intervalles réguliers et posées sur la végétation de surface

LOCALISATION: dans la portion nord-est du site

AMENAGEMENTS INTERNES

TYPE	DIMENSIONS (m)	ORIENTATION
_____	_____	_____
_____	_____	_____
_____	_____	_____
_____	_____	_____



VESTIGES RECUEILLIS: Aucun

PRELEVEMENTS: Aucun

REMARQUES: Aucune

PHOTOS: Aucune

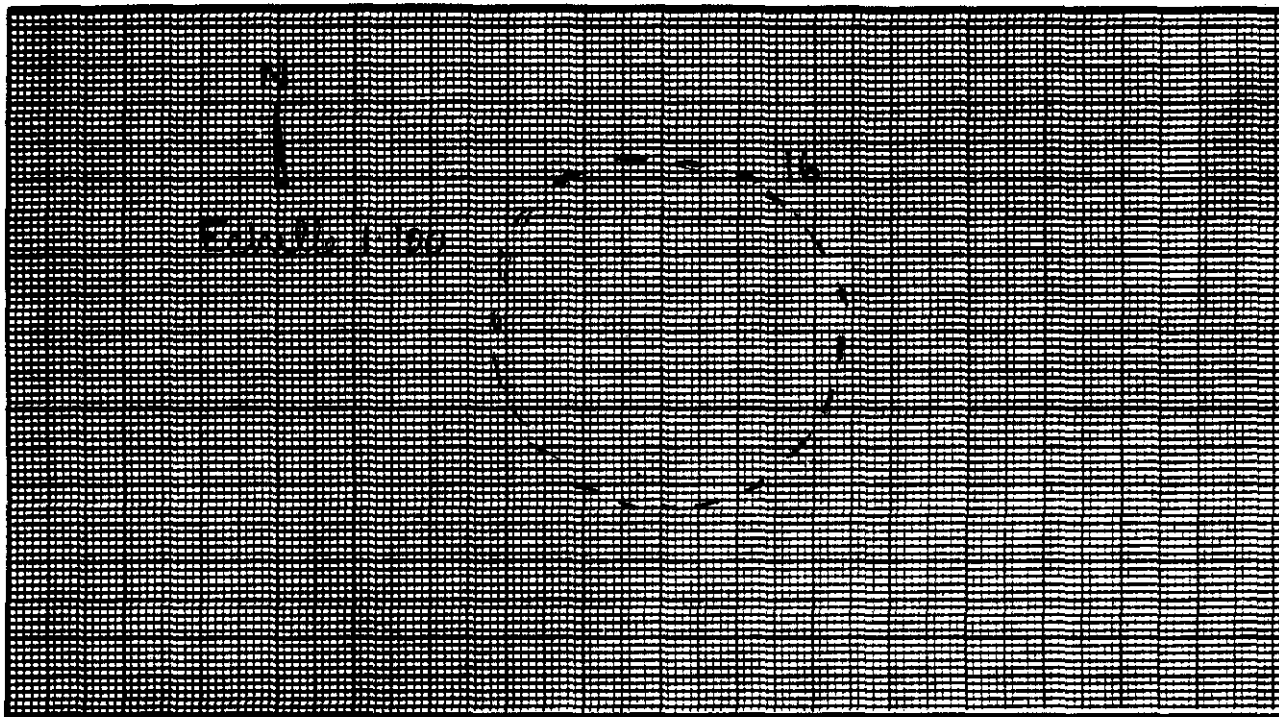


FICHE DESCRIPTIVE DES STRUCTURES D'HABITATION

NO. DE LA STRUCTURE: 16 APPARTENANCE CULTURELLE: Néoesquimaude historique
 TYPE: cercle de tente DIMENSIONS INTERNES (m): 3,9 x 4,2
 FORME: ovale ORIENTATION: N-S ETAT: intact
 DESCRIPTION: définie par un pourtour de pierres angulaires dispersées à intervalles réguliers et posées sur la végétation de surface
 LOCALISATION: à l'extrémité nord-est du site

AMENAGEMENTS INTERNES

TYPE	DIMENSIONS (m)	ORIENTATION
_____	_____	_____
_____	_____	_____
_____	_____	_____
_____	_____	_____



VESTIGES RECUEILLIS: Aucun

PRELEVEMENTS: Aucun

REMARQUES: Aucune

PHOTOS: Aucune



FICHE DESCRIPTIVE DES STRUCTURES D'HABITATION

NO. DE LA STRUCTURE: 17 APPARTENANCE CULTURELLE: Néoesquimaude historique

TYPE: cerclé de tente DIMENSIONS INTERNES (m): 4.0 dia

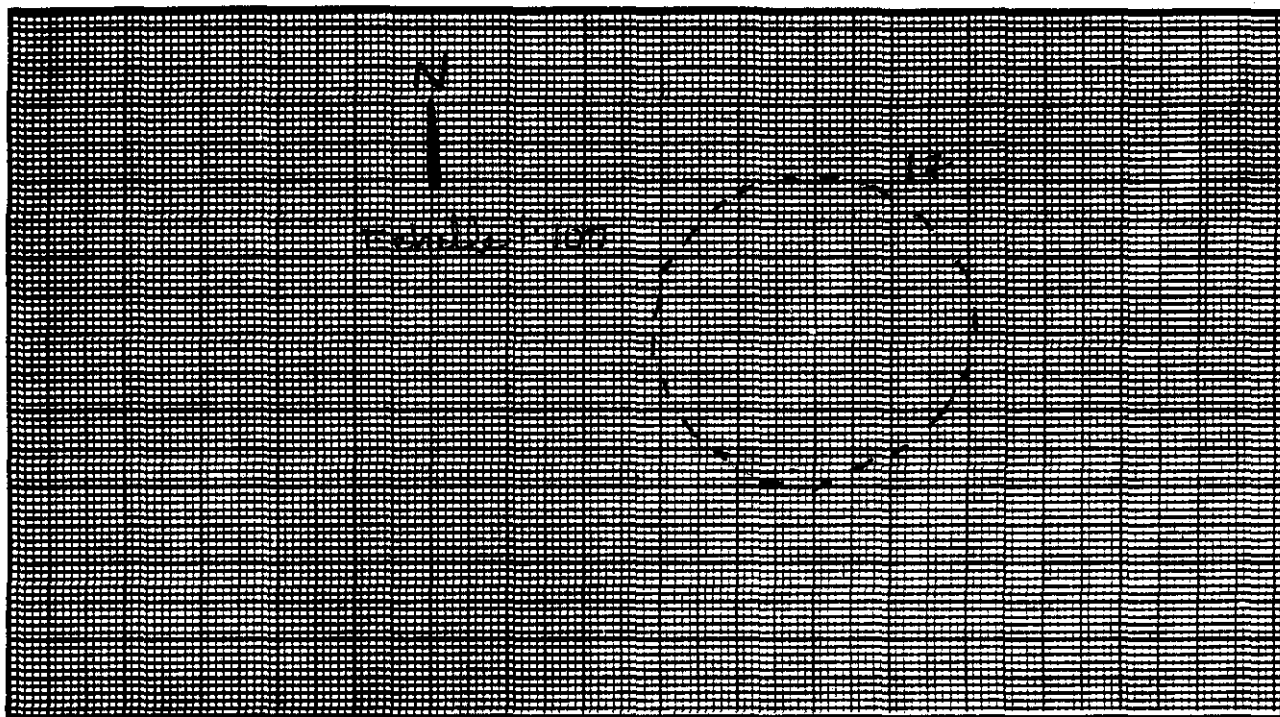
FORME: circulaire ORIENTATION: - ETAT: intact

DESCRIPTION: caractérisée par des pierres angulaires dispersées à intervalles réguliers en périphérie et posées sur la végétation de surface

LOCALISATION: à l'extrémité nord-ouest du site

AMENAGEMENTS INTERNES

TYPE	DIMENSIONS (m)	ORIENTATION
_____	_____	_____
_____	_____	_____
_____	_____	_____
_____	_____	_____



VESTIGES RECUEILLIS: Aucun

PRELEVEMENTS: Aucun

REMARQUES: Aucune

PHOTOS: Aucune



FICHE SONDAGE

NO. DU SONDAGE: 1 DIMENSIONS: 50x50 cm PROFONDEUR: 20 cm

LOCALISATION: à proximité de la structure 1

VESTIGES RECUEILLIS: aucun

TRACES D'OCCUPATION: aucune


PRELEVEMENTS: aucun

STRATIGRAPHIE

COUCHE	DESCRIPTION	EPAISSEUR (X)
I	humus	5 cm.
II	sable et gravier	10 cm.
III	gravier	-


PROFIL DE SOL

MUR: Nord ECH.: 1:10







LOCALISATION DES VESTIGES

COUCHE: _____ ECH.: _____



LEGENDE:

-  couche I
-  couche II
-  couche III
-  --- limite du sondage

LEGENDE:

- _____
- _____
- _____
- _____

REMARQUES: profil stratigraphique uniforme d'un puits à l'autre

PHOTOS: aucune



FICHE DESCRIPTIVE DE L'ENVIRONNEMENT

LOCALISATION DU SITE

COORDONNEES GEOG. PLAN D'EAU: Rivière ArnaudCOORDONNEES U.T.M. DISTANCE/RIVE: 200 mCARTE: 25 D/1 E ECH.: 1:50 000ALTITUDE/PLAN D'EAU: 17 mPHOTO-AERIENNE: -ECH.: -ALTITUDE/MER: Idem mLOCALISATION INFORMELLE: A quelques 300 m. à l'ouest du village de Kanqir-suk dans une vallée d'épanchement glaciaire

MORPHO-SEDIMENTOLOGIE

DEPOTS DE SURFACE: sable et gravierMORPHOLOGIE: vallée d'épanchementRELIEF: irrégulier, en pente ascendante du sud au nordDRAINAGE: moyen

COUVERT VEGETAL

ESPECES DOMINANTES: mousses et sphaignesESPECES SECONDAIRES: herbacéesETENDUE: sur tout le site

NATURE DE L'INTERVENTION

Phase II (inventaire) des recherches archéologiques du projet de réfection des infrastructures aéroportuaires nordiques

REMARQUES

voir texteREFERENCES Carnet de notesPHOTOS DU MILIEU NB85-1 (14):3,5,9 NB85-1 (13):1,2 4,8

RECENSEUR(S)

DATE 20-07-86Ian Badgley

Institut Culturel Avataq

FICHE DESCRIPTIVE DU SITE

SITE JaEm-8

TOPONYME INUIT _____

DONNEES D'OCCUPATION

APPARTENANCE CULTURELLE: Néoesquimaude historique
CHRONOLOGIE ESTIMEE: Indéterminée
DIMENSIONS MAX. (m): 20 x 70 SUPERFICIE TOTALE (m2): 1000
REPARTITION DE L'ESPACE SITE: Suit les affleurement rocheux du sud au nord

TRACES ET VESTIGES D'OCCUPATION OBSERVES

STRUCTURES D'HABITATION: 9 cercles de tente
AUTRES AMENAGEMENTS: 2 plateformes à l'intérieur de cercles de tente
VESTIGES LITHIQUES: Aucun
AUTRES VESTIGES: Aucun

ECHANTILLONNAGE

TECHNIQUES: 9 puits de sondage de 50cm x 50cm
VESTIGES RECUEILLIS: Aucun
PRELEVEMENTS: Aucun

ETAT DU SITE

INTEGRITE: Ouasi-complète
NATURE DE LA PERTURBATION: Route d'accès traversant la portion nord
du site du sud-est au nord-ouest

REMARQUES Voir texte

RECOMMANDATIONS Voir texte

PHOTOS C85-1(14):3-7 ; NB85-1(13):1-8

NO. DU PLAN 85(1):030



Institut Culturel Avataq

FICHE DESCRIPTIVE DES STRUCTURES D'HABITATION

NO. DE LA STRUCTURE: 1 APPARTENANCE CULTURELLE: Néoesquimaude historique

TYPE: cercle de tente DIMENSIONS INTERNES (m): 2,1 x 3,2

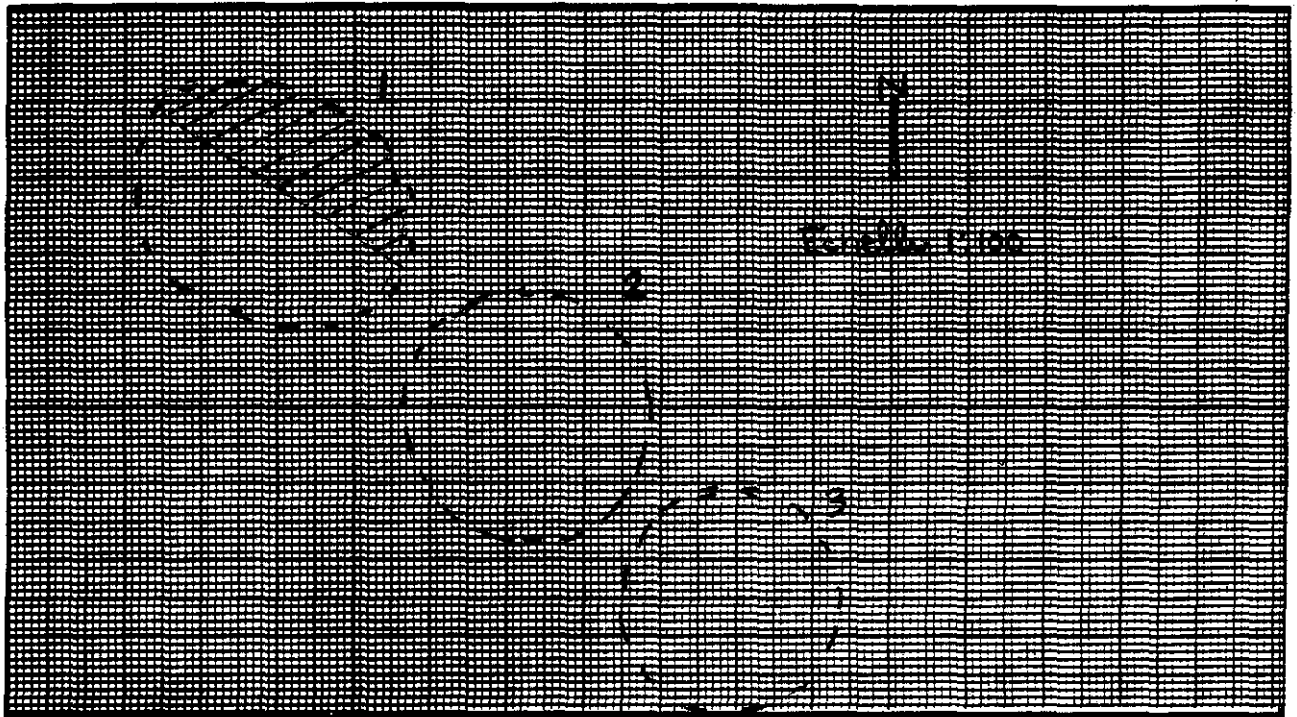
FORME: ovale ORIENTATION: NO-SE ETAT: intact

DESCRIPTION: définie par une légère dépression de 8 cm de profondeur avec quelques pierres placées régulièrement en périphérie

LOCALISATION: dans la portion nord-ouest du site

AMENAGEMENTS INTERNES

TYPE	DIMENSIONS (m)	ORIENTATION
<u>Plate-forme de couchage</u>	<u>1,0 x 3,2</u>	<u>NO-SE</u>
_____	_____	_____
_____	_____	_____
_____	_____	_____



VESTIGES RECUEILLIS: Aucun

PRELEVEMENTS: Aucun

REMARQUES: Associée aux structures 2 et 3

PHOTOS: Aucune




FICHE DESCRIPTIVE DES STRUCTURES D'HABITATION

NO. DE LA STRUCTURE: 2 APPARTENANCE CULTURELLE: Néoesquimaude historiqueTYPE: cercle de tente DIMENSIONS INTERNES (m): 2,9 x 3,4FORME: ovale ORIENTATION: NO-SE ETAT: intactDESCRIPTION: définie par une légère dépression de 8 cm de profondeur avec quelques pierres plates placées irrégulièrement en périphérieLOCALISATION: dans la portion nord-ouest du site

AMENAGEMENTS INTERNES

TYPE	DIMENSIONS (m)	ORIENTATION
_____	_____	_____
_____	_____	_____
_____	_____	_____
_____	_____	_____

(voir fiche précédente)

VESTIGES RECUEILLIS: AucunPRELEVEMENTS: AucunREMARQUES: Associée aux structures 2 et 3PHOTOS: Aucune


FICHE DESCRIPTIVE DES STRUCTURES D'HABITATION

NO. DE LA STRUCTURE: 3 APPARTENANCE CULTURELLE: Néoesquimaude historiqueTYPE: cercle de tente DIMENSIONS INTERNES (m): 2,9 x 3,1FORME: ovale ORIENTATION: NE-SO ETAT: intactDESCRIPTION: caractérisée par des pierres plates angulaires placées en périphé-
rie à intervalles réguliers et posées sur la végétation de surfaceLOCALISATION: dans la portion nord du site

AMENAGEMENTS INTERNES

TYPE	DIMENSIONS (m)	ORIENTATION
_____	_____	_____
_____	_____	_____
_____	_____	_____

(voir fiche précédente)

VESTIGES RECUEILLIS: AucunPRELEVEMENTS: AucunREMARQUES: Associée aux structures 1 et 2PHOTOS: Aucune

FICHE DESCRIPTIVE DES STRUCTURES D'HABITATION

NO. DE LA STRUCTURE: 4 APPARTENANCE CULTURELLE: Néoesquimaude historique

TYPE: cercle de tente DIMENSIONS INTERNES (m): 3.1 x 3.2

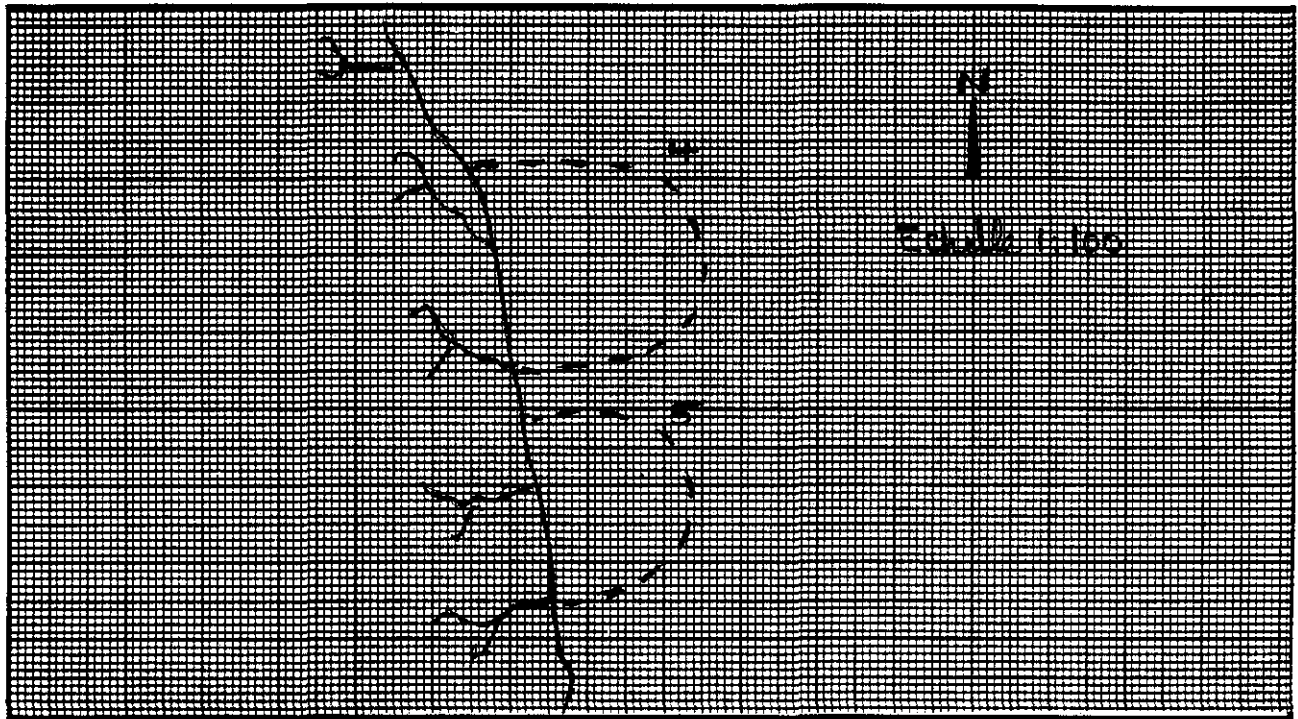
FORME: semi-circulaire allongée ORIENTATION: _____ ETAT: _____

DESCRIPTION: définie par un pourtour de pierres plates et angulaires placées à intervalles réguliers et placées sur la végétation de surface

LOCALISATION: dans la portion nord-est du site

AMENAGEMENTS INTERNES

TYPE	DIMENSIONS (m)	ORIENTATION
_____	_____	_____
_____	_____	_____
_____	_____	_____
_____	_____	_____



VESTIGES RECUEILLIS: Aucun

PRELEVEMENTS: Aucun

REMARQUES: Associée aux structures 5 et 6

PHOTOS: C85-1 (14) : 4 NB85-1 (13) : 3



FICHE DESCRIPTIVE DES STRUCTURES D'HABITATION

NO. DE LA STRUCTURE: 5 APPARTENANCE CULTURELLE: Néoesquimaude historique

TYPE: cercle de tente DIMENSIONS INTERNES (m): 2,6 x 3,1

FORME: semi-circulaire allongée ORIENTATION: NO-SE ETAT: intact


DESCRIPTION: représentée par des pierres plates et angulaires posées sur la végétation de surface à intervalles réguliers

LOCALISATION: dans la portion est du site

AMENAGEMENTS INTERNES

TYPE	DIMENSIONS (m)	ORIENTATION
_____	_____	_____
_____	_____	_____
_____	_____	_____
_____	_____	_____

(voir fiche précédente)



VESTIGES RECUEILLIS: Aucun

PRELEVEMENTS: Aucun

REMARQUES: Associée aux structures 4 et 6

PHOTOS: C85-1 (14):4 NB85-1 (13):3



FICHE DESCRIPTIVE DES STRUCTURES D'HABITATION

NO. DE LA STRUCTURE: 6 APPARTENANCE CULTURELLE: Néoesquimaude historique

TYPE: cercle de tente DIMENSIONS INTERNES (m): 3,1 x 3,2

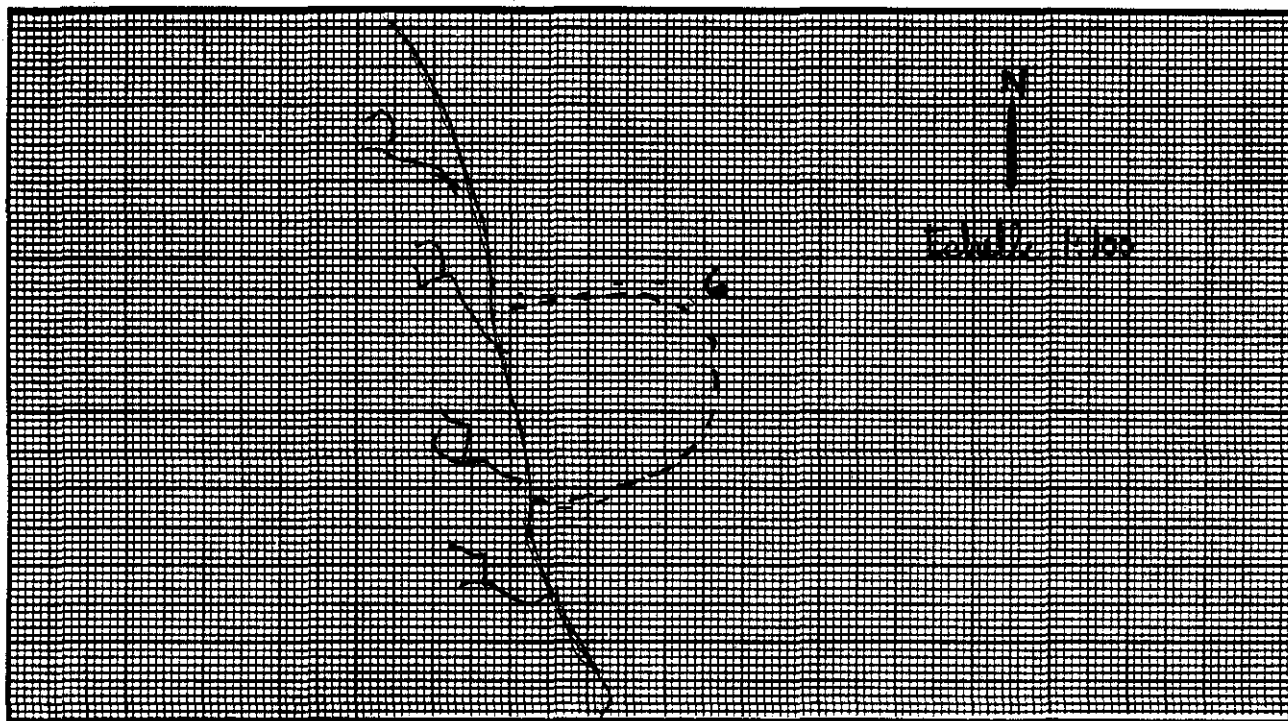
FORME: semi-circulaire allongée ORIENTATION: NO-SE ETAT: intact

DESCRIPTION: définie par des pierres plates et angulaires posées sur la végétation de surface à intervalles réguliers

LOCALISATION: dans la portion est du site

AMENAGEMENTS INTERNES

TYPE	DIMENSIONS (m)	ORIENTATION
_____	_____	_____
_____	_____	_____
_____	_____	_____
_____	_____	_____



VESTIGES RECUEILLIS: Aucun

PRELEVEMENTS: Aucun

REMARQUES: Associée aux structures 4 et 5

PHOTOS: C85-1 (14):4 NB85-1 (13):3

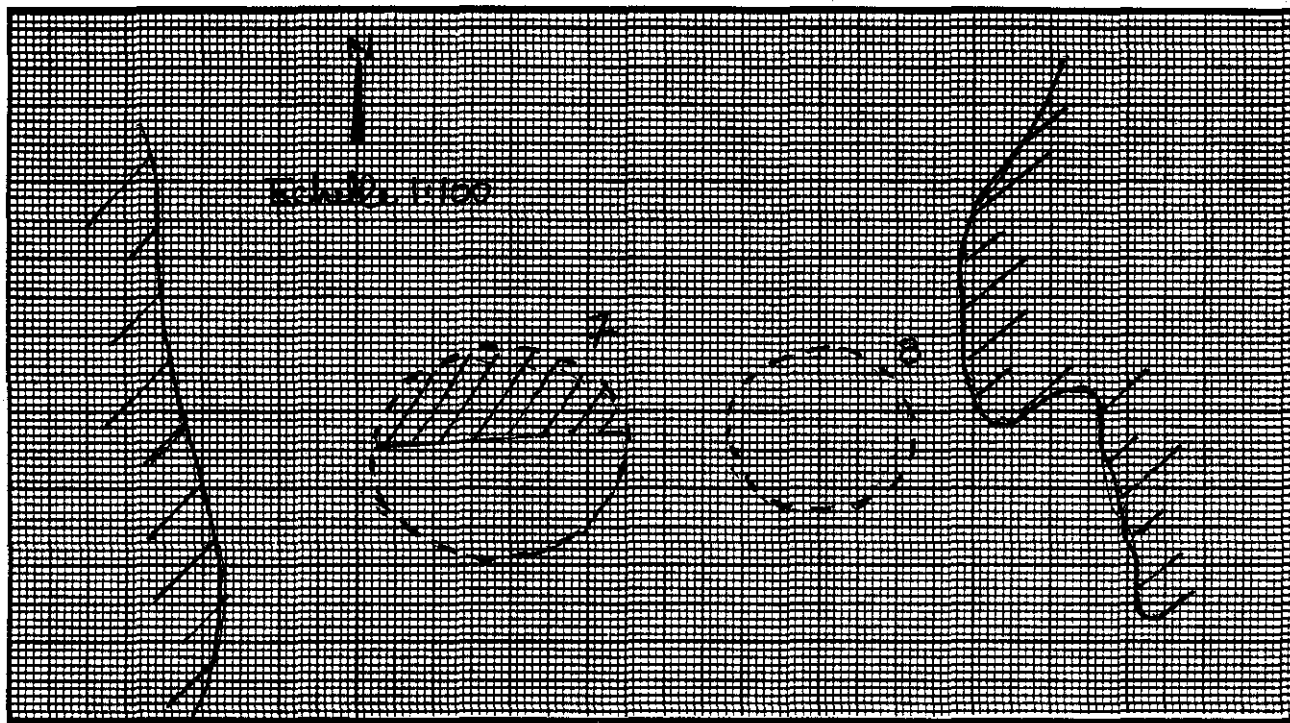


FICHE DESCRIPTIVE DES STRUCTURES D'HABITATION

NO. DE LA STRUCTURE: 7 APPARTENANCE CULTURELLE: Néoesquimaude historique
 TYPE: cercle de tente DIMENSIONS INTERNES (m): 2,6 x 3,1
 FORME: ovale ORIENTATION: E-O ETAT: intact
 DESCRIPTION: définie par des pierres plates et angulaires posées sur la
végétation de surface à intervalles réguliers
 LOCALISATION: A l'extrémité sud du site entre 2 affleurements rocheux

AMENAGEMENTS INTERNES

TYPE	DIMENSIONS (m)	ORIENTATION
<u>Plate-forme de couchage</u>	<u>1,0 x 3,1</u>	<u>E-O</u>
_____	_____	_____
_____	_____	_____
_____	_____	_____



VESTIGES RECUEILLIS: Aucun

PRELEVEMENTS: Aucun

REMARQUES: Associée à la structure 8

PHOTOS: c85-1 (14):6 NB85-1 (13):5




FICHE DESCRIPTIVE DES STRUCTURES D'HABITATION

NO. DE LA STRUCTURE: 8 APPARTENANCE CULTURELLE: Néoesquimaude historique
 TYPE: cercle de tente DIMENSIONS INTERNES (m): 2,7 x 2,4
 FORME: ovale ORIENTATION: N-S ETAT: intact
 DESCRIPTION: caractérisée par un pourtour de pierres plates et angulaires posées sur la végétation de surface à intervalles réguliers
 LOCALISATION: A l'extrémité sud du site entre 2 affleurements rocheux

AMENAGEMENTS INTERNES

TYPE	DIMENSIONS (m)	ORIENTATION
_____	_____	_____
_____	_____	_____
_____	_____	_____

(voir fiche précédente)



VESTIGES RECUEILLIS: Aucun

PRELEVEMENTS: Aucun

REMARQUES: Associée à la structure 7

PHOTOS: C85-1 (14):6 NB85-1 (13):5

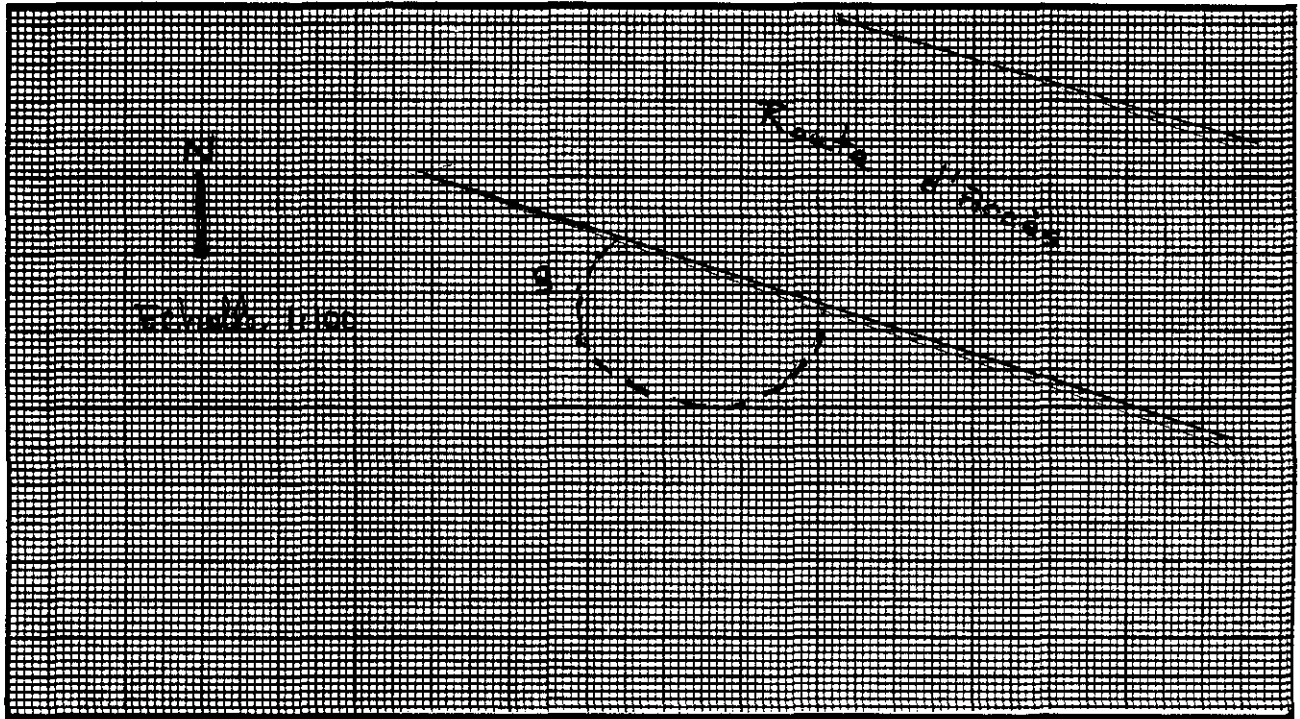


FICHE DESCRIPTIVE DES STRUCTURES D'HABITATION

NO. DE LA STRUCTURE: 9 APPARTENANCE CULTURELLE: Néoesquimaude historique
 TYPE: cercle de tente DIMENSIONS INTERNES (m): 2,0 x 2,8 (mesures partielles)
 FORME: ovale ORIENTATION: E-O ETAT: moyen
 DESCRIPTION: définie par un pourtour de pierres plates à bords arrondis
posées sur la végétation de surface à intervalles réguliers
 LOCALISATION: A l'extrémité nord du site

AMENAGEMENTS INTERNES

TYPE	DIMENSIONS (m)	ORIENTATION
_____	_____	_____
_____	_____	_____
_____	_____	_____
_____	_____	_____



VESTIGES RECUEILLIS: Aucun

PRELEVEMENTS: Aucun

REMARQUES: Portion nord de la structure détruite par le chemin
d'accès traversant le site d'est en ouest

PHOTOS: C85-1 (14):7 NB85-1 (13):6



FICHE SONDAGE

NO. DU SONDAGE: 1 DIMENSIONS: 50x50 cm PROFONDEUR: 15 cm

LOCALISATION: à proximité de la structure 1

VESTIGES RECUEILLIS: aucun

TRACES D'OCCUPATION: aucune

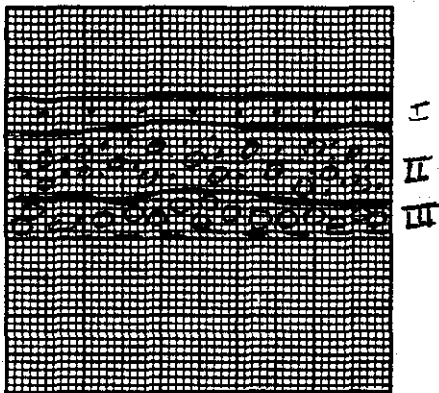
PRELEVEMENTS: aucun

STRATIGRAPHIE

COUCHE	DESCRIPTION	EPAISSEUR (X)
I	tourbe	5 cm.
II	sable et gravier	10 cm.
III	cailloutis	-

PROFIL DE SOL

MUR: Nord ECH.: 1:10




LEGENDE:

- couche I
- couche II
- couche III
- limite du sondage

LOCALISATION DES VESTIGES

COUCHE: _____ ECH.: _____



LEGENDE:

- _____
- _____
- _____
- _____

REMARQUES: profil stratigraphique similaire d'un puits à l'autre

PHOTOS: aucune



FICHE DESCRIPTIVE DE L'ENVIRONNEMENT

LOCALISATION DU SITE

COORDONNEES GEOG. PLAN D'EAU: Rivière ArnaudCOORDONNEES U.T.M. DISTANCE/RIVE: 100 mCARTE: 25C/40

ECH: _____

ALTITUDE/PLAN D'EAU: 36,0 m

PHOTO-AERIENNE: _____

ECH: _____

ALTITUDE/MER: 36,0 m

LOCALISATION INFORMELLE: A quatre kilomètres à l'est du village de Kangirsuk sur une avancée de terre se trouvant sur la rive nord de la rivière Arnaud

MORPHO-SEDIMENTOLOGIE

DEPOTS DE SURFACE: Blocs et erratiques d'origine fluvioglacièreMORPHOLOGIE: Terrasse marineRELIEF: PlatDRAINAGE: Bon

COUVERT VEGETAL

ESPECES DOMINANTES: Mousse et sphaigneESPECES SECONDAIRES: AulneETENDUE: Irrégulière

NATURE DE L'INTERVENTION

Phase II (inventaire) des recherches archéologiques du projet de réfection des infrastructures aéroportuaires nordiques.

REMARQUES

Aucune

REFERENCES Carnet de notesPHOTOS DU MILIEU C85-1(12): 29, 30, 31; NB85-1(11): 30, 31, 32

RECEPTEUR(S)

DATE 19-07-85Luc Litwinionek

FICHE DESCRIPTIVE DU SITE

SITE JaE1-1

TOPONYME INUIT _____

DONNEES D'OCCUPATION

APPARTENANCE CULTURELLE: DorsétienneCHRONOLOGIE ESTIMEE: indéterminéeDIMENSIONS MAX. (m): 15 x 100 SUPERFICIE TOTALE (m²): 1500REPARTITION DE L'ESPACE SITE: une aire s'étendant du nord au sud

TRACES ET VESTIGES D'OCCUPATION OBSERVES

STRUCTURES D'HABITATION: Trois cercles de tenteAUTRES AMENAGEMENTS: AucunVESTIGES LITHIQUES: 7 éclats retouchés en chert noir, 1 éclat retouché de quartzite de ramah, 2 éclats de chert noir, 2 éclats de quartzite en fumé.AUTRES VESTIGES: Aucun

ECHANTILLONNAGE

TECHNIQUES: Six puits de sondage de 0,5m x 0,5mVESTIGES RECUEILLIS: AucunPRELEVEMENTS: Aucun

ETAT DU SITE

INTEGRITE: Partiellement dérangéeNATURE DE LA PERTURBATION: Erosion éolienne, présence d'aires de déflexionREMARQUES D'après l'élévation du site, celui-ci pourrait correspondre à la phase ancienne de la période dorsétienneRECOMMANDATIONS AucunePHOTOS C85-1(12):31,32,33; NB85-(1):30,31,32NO. DU PLAN 85(1):030

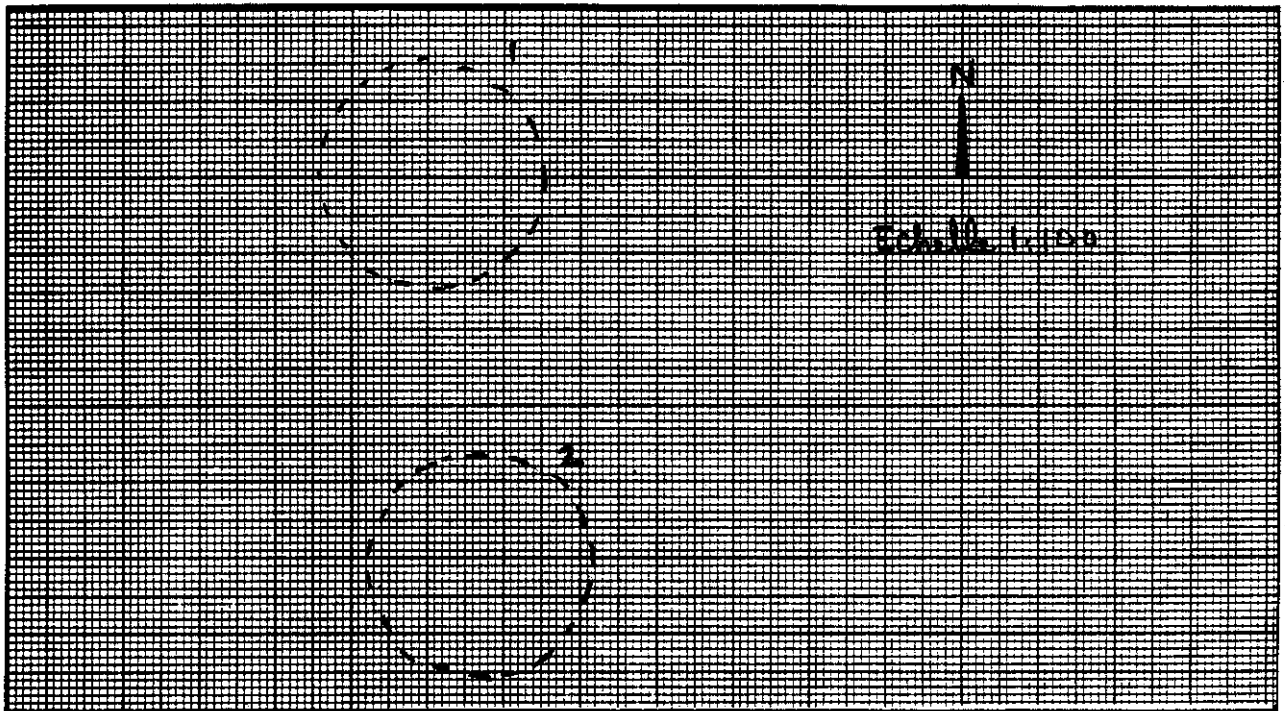
Institut Culturel Avataq

FICHE DESCRIPTIVE DES STRUCTURES D'HABITATION

NO. DE LA STRUCTURE: 1 APPARTENANCE CULTURELLE: Dorsétienne
 TYPE: Cercle de tente DIMENSIONS INTERNES (m): 2,8 dia.
 FORME: Circulaire ORIENTATION: _____ ETAT: intact
 DESCRIPTION: Définie par un pourtour de pierres arrondies irrégulière-
 ment espacées et partiellement couvertes par la végétation
 LOCALISATION: A l'extrémité nord du site à proximité de la structure 2

AMENAGEMENTS INTERNES

TYPE	DIMENSIONS (m)	ORIENTATION
_____	_____	_____
_____	_____	_____
_____	_____	_____
_____	_____	_____



VESTIGES RECUEILLIS: Aucun

PRELEVEMENTS: Aucun

REMARQUES: S'apparente à la structure 2

PHOTOS: C85-1(12):34; NB85-1(11):33


FICHE DESCRIPTIVE DES STRUCTURES D'HABITATION

NO. DE LA STRUCTURE: 2 APPARTENANCE CULTURELLE: Dorsétienne
 TYPE: Cercle de tente DIMENSIONS INTERNES (m): 2,7 dia.
 FORME: Circulaire ORIENTATION: _____ ETAT: intact
 DESCRIPTION: Composée de pierres arrondies, petites partiellement enfoncées et formant un pourtout irrégulier
 LOCALISATION: A proximité de la structure 1 dans la portion du site

AMENAGEMENTS INTERNES

TYPE	DIMENSIONS (m)	ORIENTATION
_____	_____	_____
_____	_____	_____
_____	_____	_____
_____	_____	_____

(voir Fiche précédente)

VESTIGES RECUEILLIS: AucunPRELEVEMENTS: AucunREMARQUES: S'apparente à la structure 1PHOTOS: C85-1(12):34; NB85-1(11):33

FICHE DESCRIPTIVE DES STRUCTURES D'HABITATION

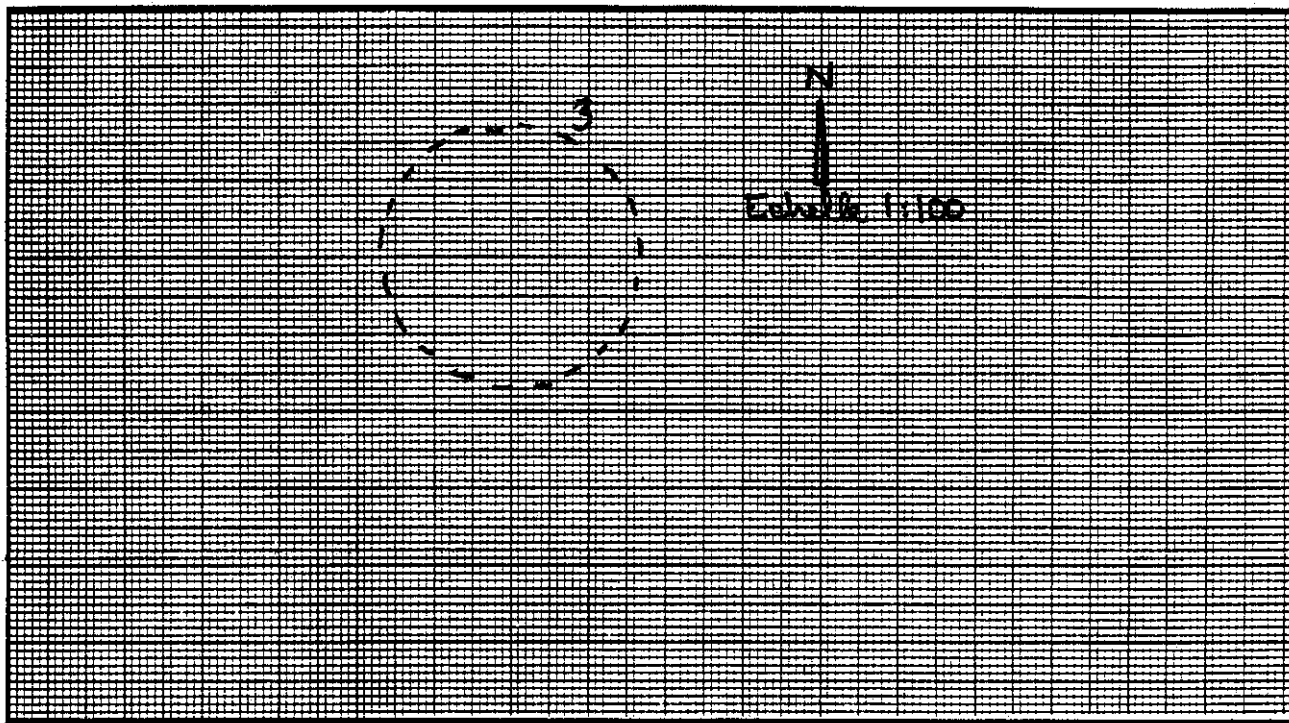
NO. DE LA STRUCTURE: 3 APPARTENANCE CULTURELLE: Dorsétienne
 TYPE: Cercle de tente DIMENSIONS INTERNES (m): 3,0 dia.
 FORME: Circulaire ORIENTATION: _____ ETAT: intact

DESCRIPTION: Définie par des pierres arrondies enfoncées à moitié dans le sol et formant un contour irrégulier

LOCALISATION: A l'extrémité sud du site à 30m des structures 1 et 2

AMENAGEMENTS INTERNES

TYPE	DIMENSIONS (m)	ORIENTATION
_____	_____	_____
_____	_____	_____
_____	_____	_____
_____	_____	_____



VESTIGES RECUEILLIS: Aucun

PRELEVEMENTS: Aucun

REMARQUES: Aucune

PHOTOS: Aucune



FICHE SONDAGE

NO. DU SONDAGE: 2 DIMENSIONS: 50x50 cm PROFONDEUR: 10 cm

LOCALISATION: à l'intérieur de la structure 2

VESTIGES RECUEILLIS: aucun

TRACES D'OCCUPATION: aucune


PRELEVEMENTS: aucun

STRATIGRAPHIE

COUCHE	DESCRIPTION	EPAISSEUR (X)
I	sable	2 cm.
II	humus noir	2 cm.
III	sable et gravier	-


PROFIL DE SOL

MUR: Nord ECH: 1:10







LOCALISATION DES VESTIGES

COUCHE: _____ ECH: _____



LEGENDE:

-  couche I
-  couche II
-  couche III
-  limite du sondage

LEGENDE:

- _____
- _____
- _____
- _____

REMARQUES: profil stratigraphique uniforme d'un puits à l'autre

PHOTOS: aucune



FICHE DESCRIPTIVE DE L'ENVIRONNEMENT

LOCALISATION DU SITE

COORDONNEES GEOG.: PLAN D'EAU: Rivière ArnaudCOORDONNEES U.T.M.: DISTANCE/RIVE: 20 - 100 mCARTE: 24C/60ECH.: 1:50 000ALTITUDE/PLAN D'EAU: 3,5 - 7,0 m

PHOTO-AERIENNE: _____

ECH.: _____

ALTITUDE/MER: 3,5 - 7,0 m

LOCALISATION INFORMELLE: A 3,5 kilomètre à l'est du village de Kangirsuk sur une petite avancée de terre se trouvant sur la rive nord de la rivière Arnaud.

MORPHO-SEDIMENTOLOGIE

DEPOTS DE SURFACE: Blocs et erratiques d'origine fluvioglacialeMORPHOLOGIE: Paléo-plagesRELIEF: En pente douceDRAINAGE: moyen

COUVERT VEGETAL

ESPECES DOMINANTES: Mousse et sphaigneESPECES SECONDAIRES: Bleuet et Aulne

ETENDUE: _____

NATURE DE L'INTERVENTION

Phase II (inventaire) des recherches archéologiques du projet de réfection des infrastructures aéroportuaires nordiques.

REMARQUES

Aucune

REFERENCES Carnet de notesPHOTOS DU MILIEU C85-1(12):36, C85-1(12):1; NB85-1(11):37NB85-1(12):0

RECEPTEUR(S)

DATE 19-07-85

Luc Litwinionek



Institut Culturel Avataq

FICHE DESCRIPTIVE DU SITE

SITE JaE1-2

TOPONYME INUIT _____

DONNEES D'OCCUPATION

APPARTENANCE CULTURELLE: Néoesquimaude historique

CHRONOLOGIE ESTIMEE: 100 ans

DIMENSIONS MAX. (m): 25 x 100 SUPERFICIE TOTALE (m2): 2500

REPARTITION DE L'ESPACE SITE: Deux aires distinctes: l'Aire A ayant comme dimensions 15m x 35 m et l'Aire B situé à 50m du nord-est ayant des dimensions de 15m x 20m

TRACES ET VESTIGES D'OCCUPATION OBSERVES

STRUCTURES D'HABITATION: Onze cercles de tente

AUTRES AMENAGEMENTS: Deux caches en pierre

VESTIGES LITHIQUES: Aucun

AUTRES VESTIGES: Aucun

ECHANTILLONNAGE

TECHNIQUES: Huit puits de sondage 0,5m x 0,5m

VESTIGES RECUEILLIS: Aucun

PRELEVEMENTS: Aucun

ETAT DU SITE

INTEGRITE: Intacte

NATURE DE LA PERTURBATION: Aucune

REMARQUES Le schéma d'occupation s'apparente à celui observé sur le site JaEm-5

RECOMMANDATIONS Aucune

PHOTOS C85-1(12):34,35,36; C85-1(13):1,2,

NO. DU PLAN 85(1):031 NB85-1(11):35,36,37
NB85-1(12):0.1



Institut Culturel Avataq

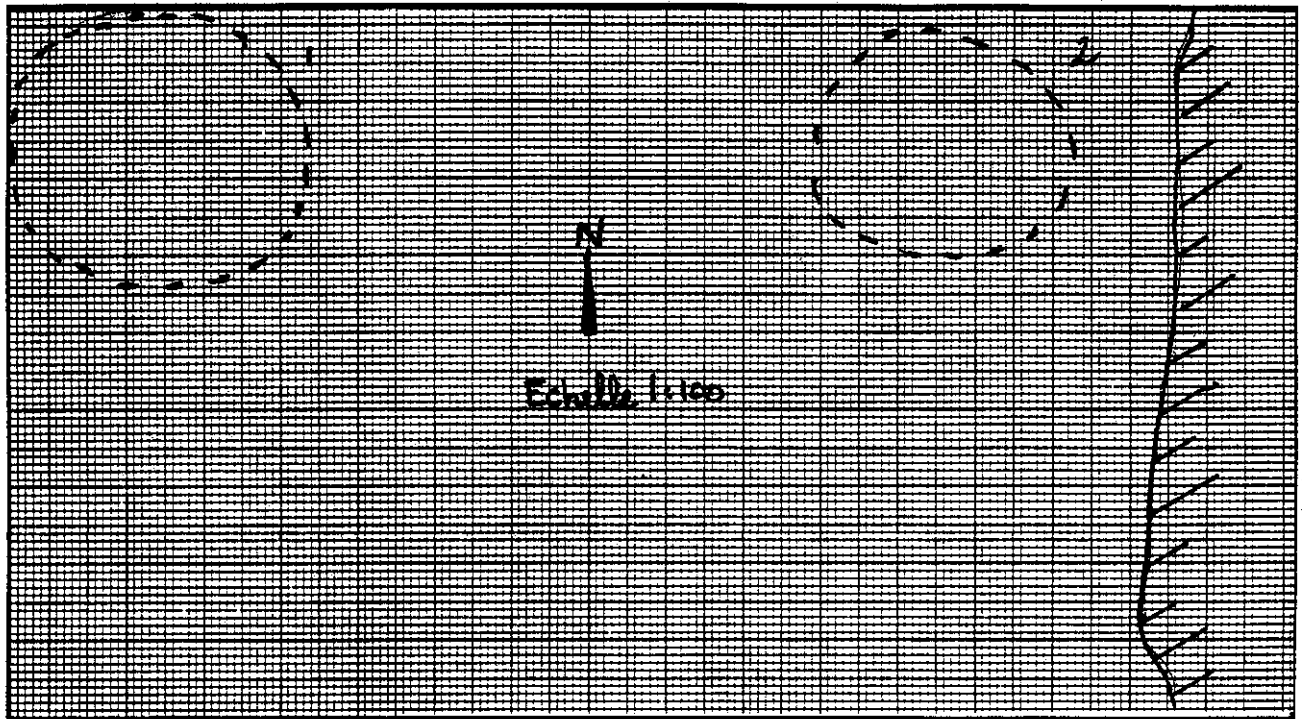
FICHE DESCRIPTIVE DES STRUCTURES D'HABITATION

NO. DE LA STRUCTURE: 1 APPARTENANCE CULTURELLE: Néoesquimaude historique
 TYPE: Cercle de tente DIMENSIONS INTERNES (m): 3,0 x 4,1
 FORME: Ovale ORIENTATION: NE-SO ETAT: intact
 DESCRIPTION: Définie par un pourtout de grosses pierres angulaires
espacées irrégulièrement entre elle

LOCALISATION: Dans la section nord-ouest de l'Aire A du site

AMENAGEMENTS INTERNES

TYPE	DIMENSIONS (m)	ORIENTATION
_____	_____	_____
_____	_____	_____
_____	_____	_____
_____	_____	_____



VESTIGES RECUEILLIS: Aucun

PRELEVEMENTS: Aucun

REMARQUES: Aucune

PHOTOS: C85-1(12):34; NB85-1(11):35




FICHE DESCRIPTIVE DES STRUCTURES D'HABITATION

NO. DE LA STRUCTURE: 2 APPARTENANCE CULTURELLE: Néoesquimaude historique
 TYPE: Cercle de tente DIMENSIONS INTERNES (m): 3,3 x 3,5
 FORME: Ovale ORIENTATION: NO-SE ETAT: intact
 DESCRIPTION: Définie par un pourtour de grosses pierres arrondies irrégulièrement espacées entre elles
 LOCALISATION: Extrémité ouest de l'Aire A du site, à proximité de la roche mère

AMENAGEMENTS INTERNES

TYPE	DIMENSIONS (m)	ORIENTATION
_____	_____	_____
_____	_____	_____
_____	_____	_____
_____	_____	_____

(voir Fiche précédente)



VESTIGES RECUEILLIS: Aucun

PRELEVEMENTS: Aucun

REMARQUES: Aucune

PHOTOS: C85-1(12):34; NB85-1(11):35

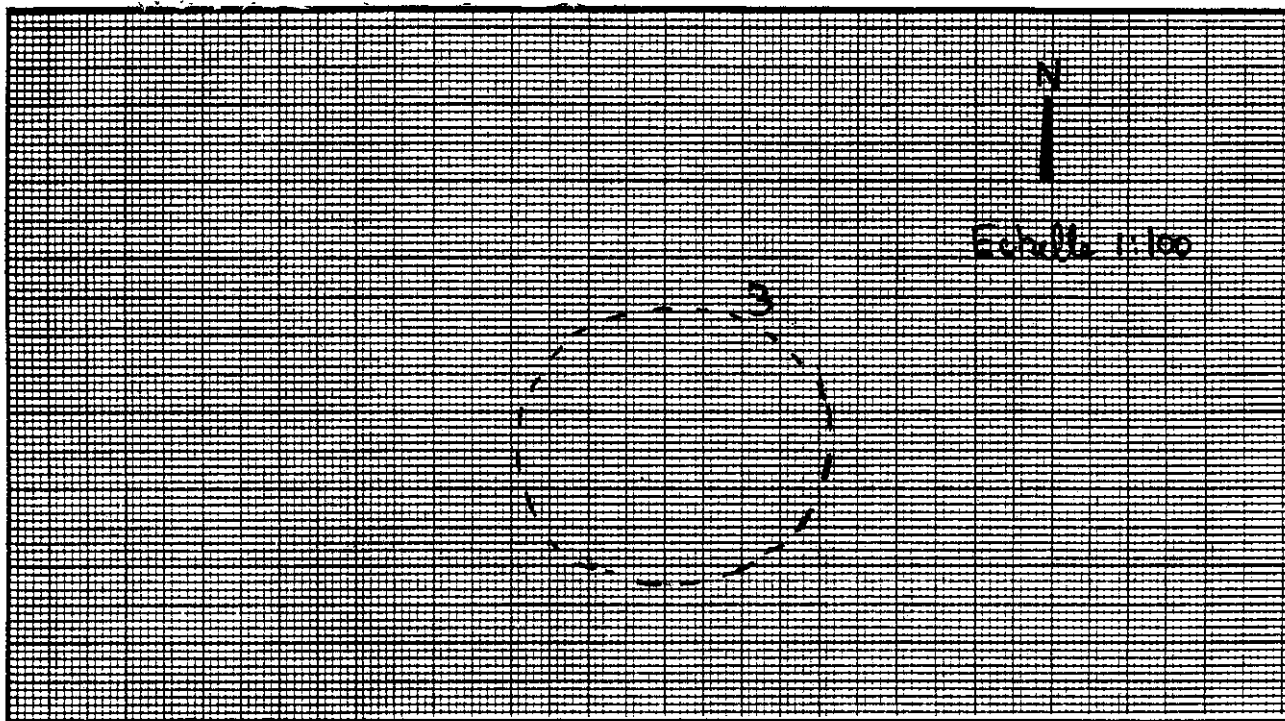


FICHE DESCRIPTIVE DES STRUCTURES D'HABITATION

NO. DE LA STRUCTURE: 3 APPARTENANCE CULTURELLE: Néoesquimaude historique
 TYPE: Cercle de tente DIMENSIONS INTERNES (m): 3,5 x 4,0
 FORME: Ovale ORIENTATION: N-S ETAT: intact
 DESCRIPTION: Composée d'un pourtour de pierres arrondies de différente
grosseur espacées irrégulièrement entre elles
 LOCALISATION: Au sud de la structure 1 dans la section ouest de l'Aire
A du site

AMENAGEMENTS INTERNES

TYPE	DIMENSIONS (m)	ORIENTATION



VESTIGES RECUEILLIS: Aucun

PRELEVEMENTS: Aucun

REMARQUES: Aucune

PHOTOS: C85-1(12):34; NB85-1(11):35

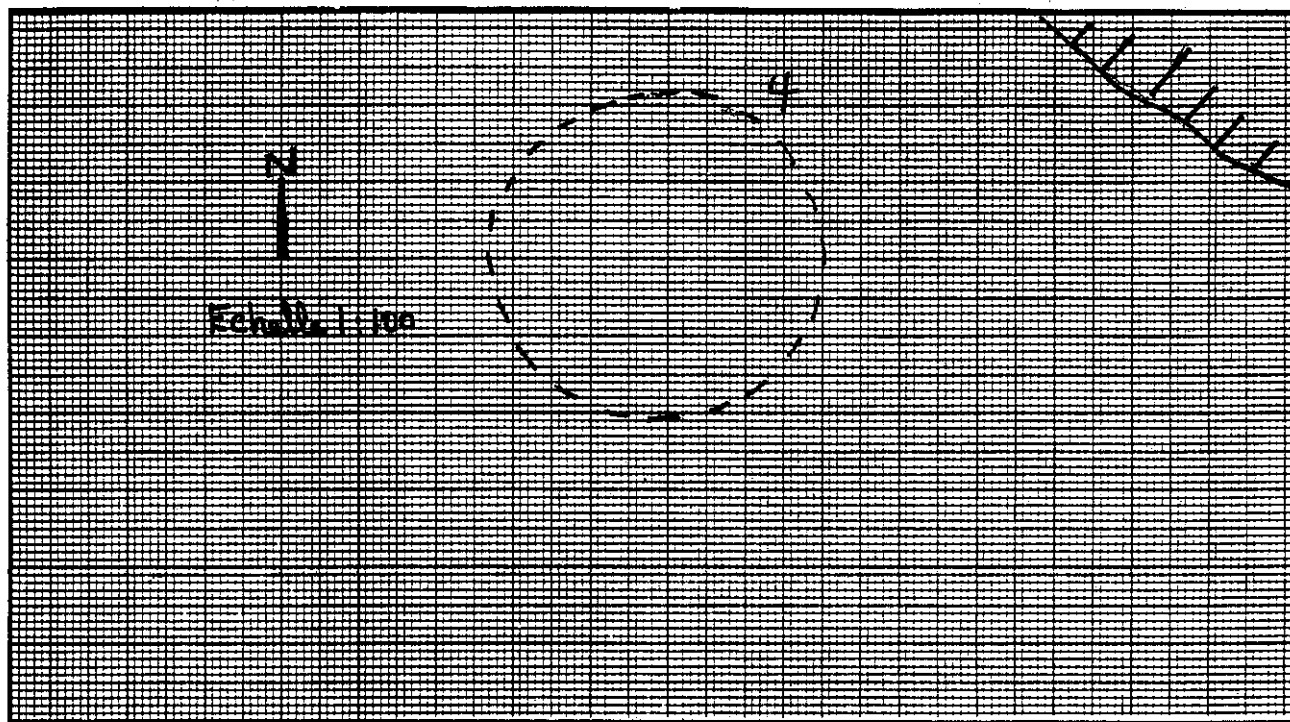


FICHE DESCRIPTIVE DES STRUCTURES D'HABITATION

NO. DE LA STRUCTURE: 4 APPARTENANCE CULTURELLE: Néoesquimaude historique
 TYPE: Cercle de tente DIMENSIONS INTERNES (m): 4,0 x 4,5
 FORME: Ovale ORIENTATION: N-S ETAT: intact
 DESCRIPTION: Composée de blocs angulaires plus ou moins gros
irrégulièrement espacés entre eux
 LOCALISATION: A l'extrémité sud de l'Aire A du site dans la portion ouest

AMENAGEMENTS INTERNES

TYPE	DIMENSIONS (m)	ORIENTATION
_____	_____	_____
_____	_____	_____
_____	_____	_____
_____	_____	_____



VESTIGES RECUEILLIS: Aucun

PRELEVEMENTS: Aucun

REMARQUES: Aucune

PHOTOS: Aucune

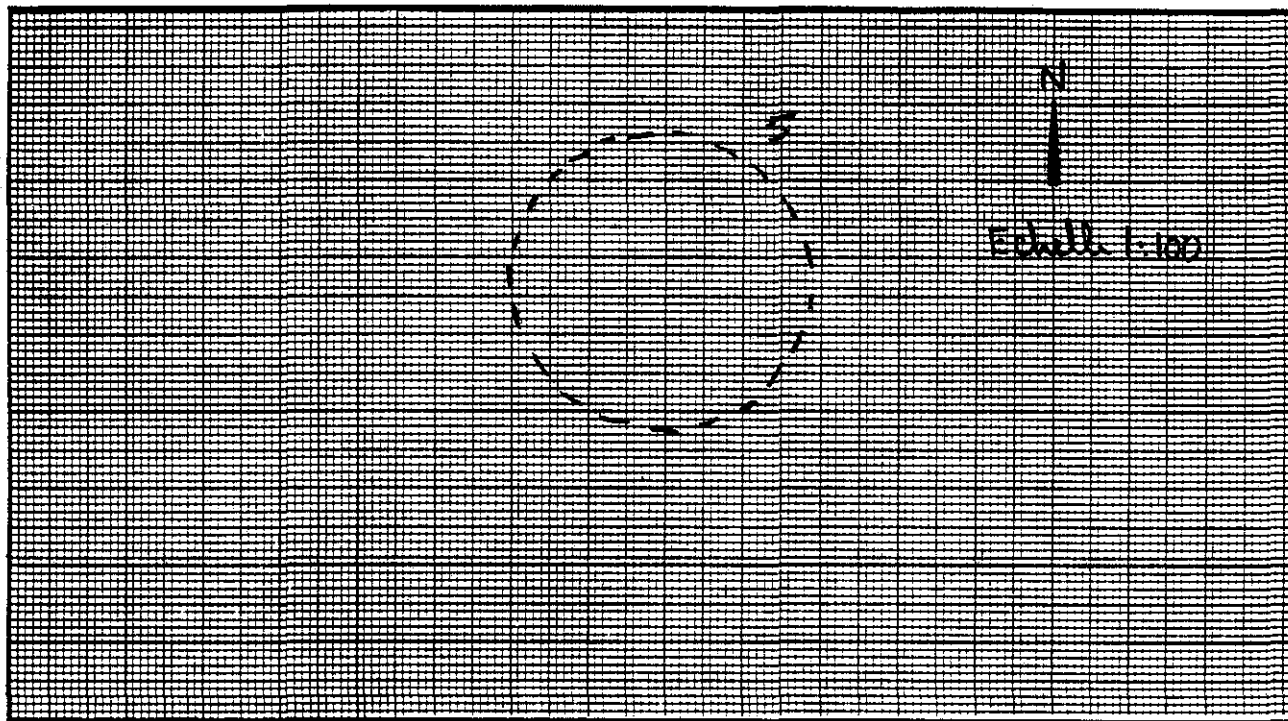


FICHE DESCRIPTIVE DES STRUCTURES D'HABITATION

NO. DE LA STRUCTURE: 5 APPARTENANCE CULTURELLE: Néoesquimaude historique
 TYPE: Cercle de tente DIMENSIONS INTERNES (m): 3,0 x 3,3
 FORME: Ovale ORIENTATION: NO-SE ETAT: intact
 DESCRIPTION: Définie par un pourtour de pierres arrondies espacées entre elles et reposant sur la végétation de surface
 LOCALISATION: Dans la portion centrale de l'Aire A du site

AMENAGEMENTS INTERNES

TYPE	DIMENSIONS (m)	ORIENTATION
_____	_____	_____
_____	_____	_____
_____	_____	_____
_____	_____	_____



VESTIGES RECUEILLIS: Aucun

PRELEVEMENTS: Aucun

REMARQUES: Aucune

PHOTOS: Aucune

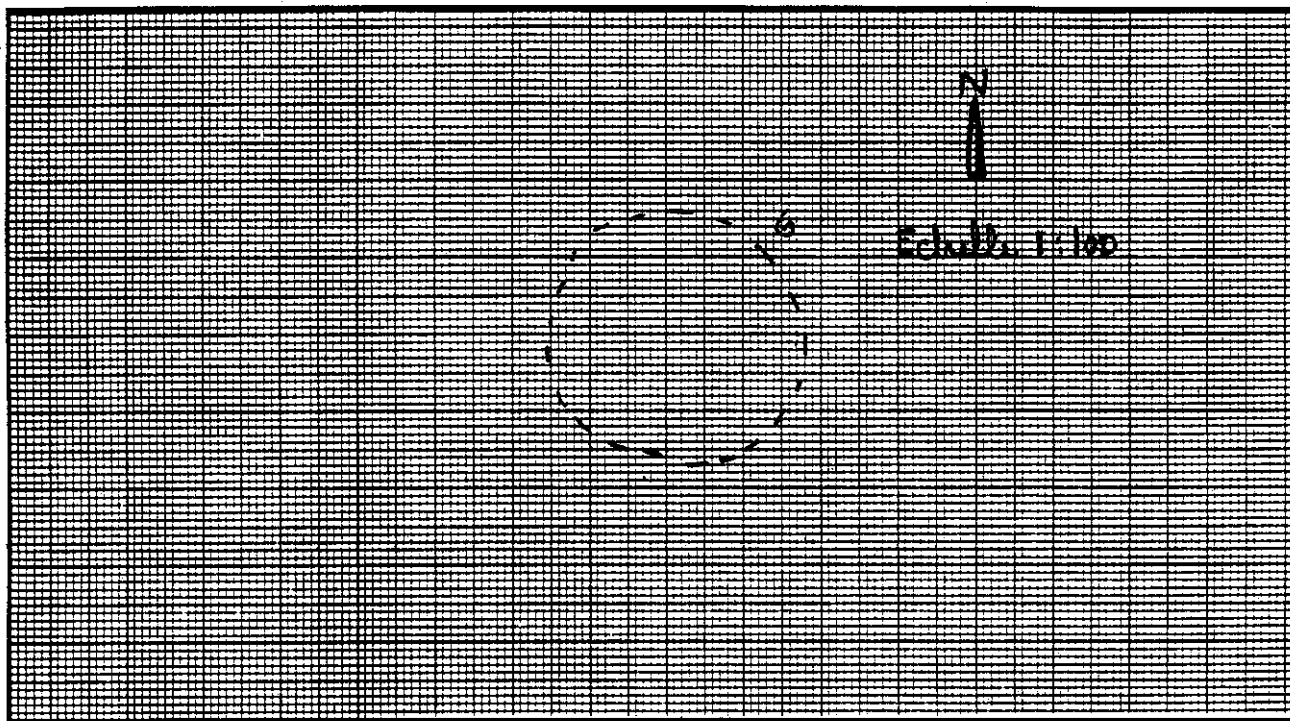


FICHE DESCRIPTIVE DES STRUCTURES D'HABITATION

NO. DE LA STRUCTURE: 6 APPARTENANCE CULTURELLE: Néoesquimaude historique
 TYPE: Cercle de tente DIMENSIONS INTERNES (m): 3,0 x 3,2
 FORME: Ovale ORIENTATION: NO-SE ETAT: intact
 DESCRIPTION: Composée d'un pourtour de pierres angulaires espacées
entre elles partiellement couvertes par le couvert végétal
 LOCALISATION: Dans la section est de l'Aire A du site

AMENAGEMENTS INTERNES

TYPE	DIMENSIONS (m)	ORIENTATION
_____	_____	_____
_____	_____	_____
_____	_____	_____
_____	_____	_____



VESTIGES RECUEILLIS: Aucun

PRELEVEMENTS: Aucun

REMARQUES: Aucune

PHOTOS: Aucune

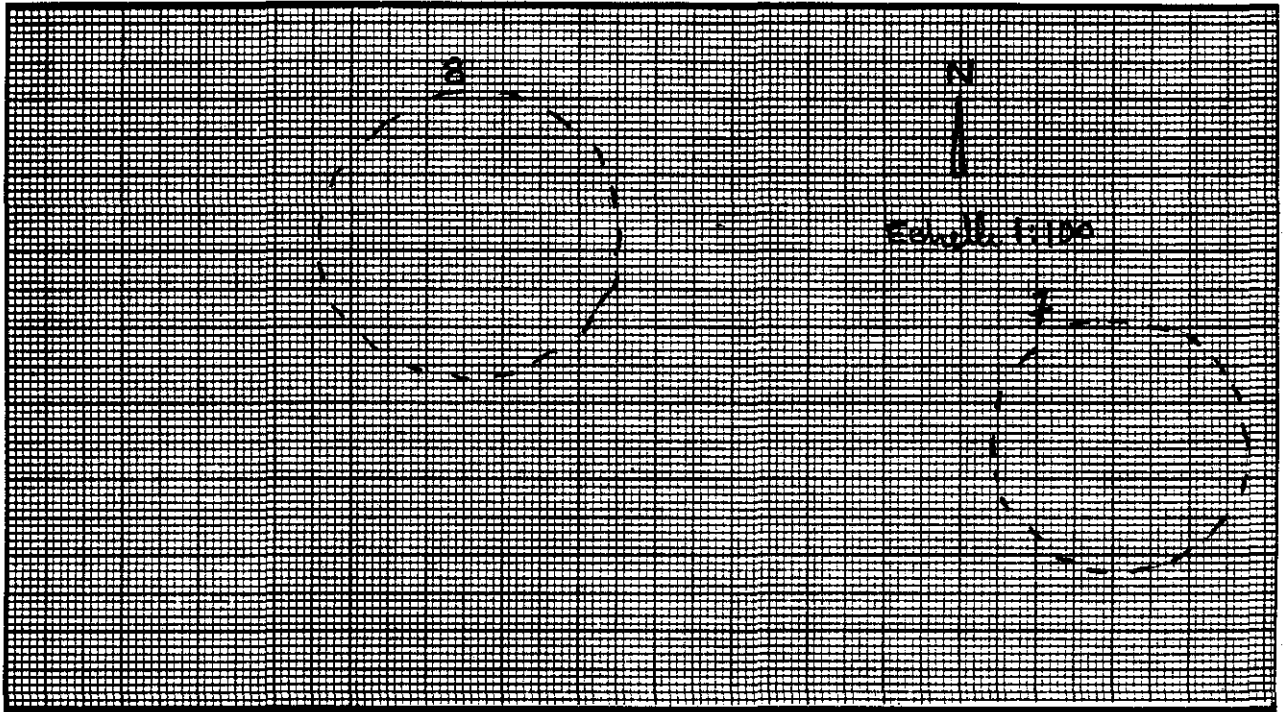


FICHE DESCRIPTIVE DES STRUCTURES D'HABITATION

NO. DE LA STRUCTURE: 7 APPARTENANCE CULTURELLE: Néoesquimaude historique
 TYPE: Cercle de tente DIMENSIONS INTERNES (m): 3,5 dia.
 FORME: Circulaire ORIENTATION: _____ ETAT: intact
 DESCRIPTION: Pourtour de pierres angulaires espacées irrégulièrement
entre elles
 LOCALISATION: Dans la portion est de l'Aire du site

AMENAGEMENTS INTERNES

TYPE	DIMENSIONS (m)	ORIENTATION
_____	_____	_____
_____	_____	_____
_____	_____	_____
_____	_____	_____



VESTIGES RECUEILLIS: Aucun

PRELEVEMENTS: Aucun

REMARQUES: Aucune

PHOTOS: C85-1(12):35; NB85-1(11):36




FICHE DESCRIPTIVE DES STRUCTURES D'HABITATION

NO. DE LA STRUCTURE: 8 APPARTENANCE CULTURELLE: Néoesquimaude historique
 TYPE: Cercle de tente DIMENSIONS INTERNES (m): 3,5 x 3,8
 FORME: Ovale ORIENTATION: NO-SE ETAT: intact
 DESCRIPTION: Composée d'un pourtour de grosses pierres angulaires posées sur le couvert végétal et irrégulièrement espacées entre elles
 LOCALISATION: A l'extrémité est de l'Aire A du site

AMENAGEMENTS INTERNES

TYPE	DIMENSIONS (m)	ORIENTATION
_____	_____	_____
_____	_____	_____
_____	_____	_____
_____	_____	_____

(voir Fiche précédente)

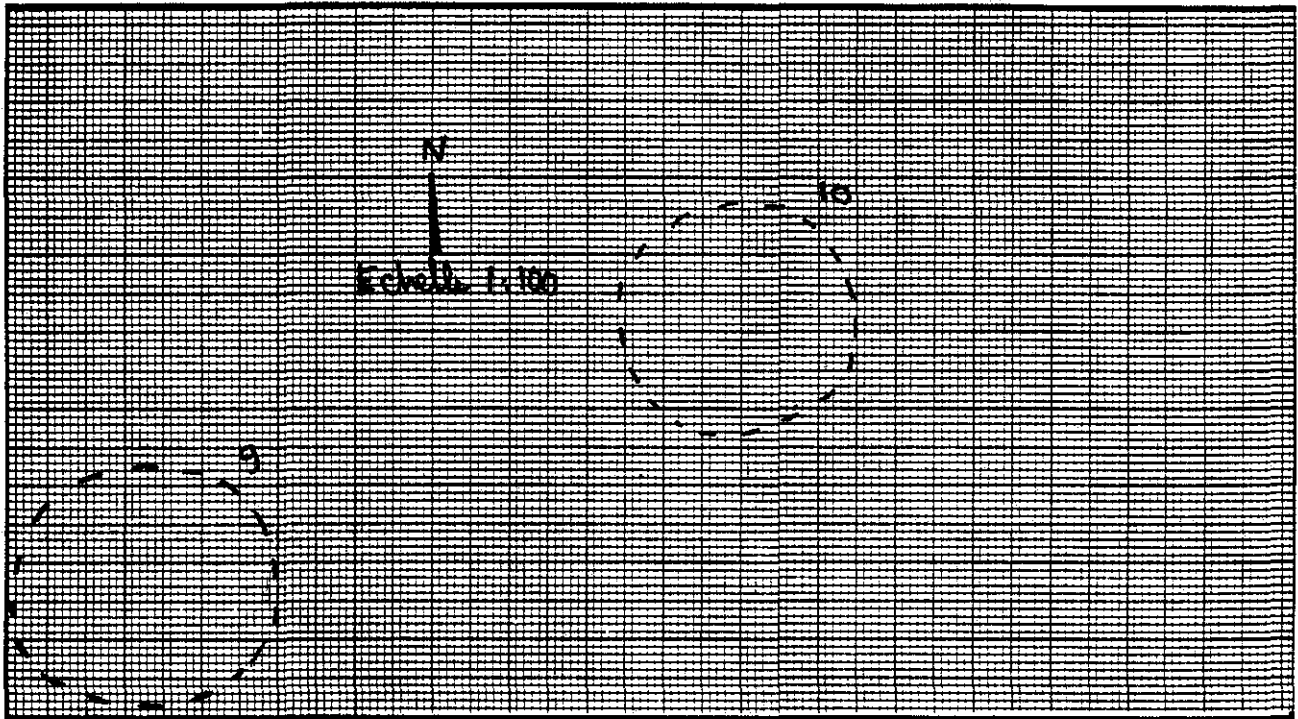
VESTIGES RECUEILLIS: AucunPRELEVEMENTS: AucunREMARQUES: AucunePHOTOS: C85-(12):35; NB85-1(11):36

FICHE DESCRIPTIVE DES STRUCTURES D'HABITATION

NO. DE LA STRUCTURE: 9 APPARTENANCE CULTURELLE: Néoesquimaude historique
 TYPE: Cercle de tente DIMENSIONS INTERNES (m): 3,2 x 3,6
 FORME: Ovale ORIENTATION: N-S ETAT: intact
 DESCRIPTION: Définie par un contour de pierres arrondies partiellement couvertes par la végétation et irrégulièrement espacées entre elles
 LOCALISATION: Dans la section nord-est de l'Aire A du site

AMENAGEMENTS INTERNES

TYPE	DIMENSIONS (m)	ORIENTATION



VESTIGES RECUELLIS: Aucun

PRELEVEMENTS: Aucun

REMARQUES: Aucune

PHOTOS: C85-1(13):1; NB85-1(12):0




FICHE DESCRIPTIVE DES STRUCTURES D'HABITATION

NO. DE LA STRUCTURE: 10 APPARTENANCE CULTURELLE: Néoesquimaude historique
 TYPE: Cercle de tente DIMENSIONS INTERNES (m): 2,9 x 3,1
 FORME: Ovale ORIENTATION: N-S ETAT: intact
 DESCRIPTION: Composée d'un pourtour de pierres arrondies de grosseur variée irrégulièrement espacées entre elles
 LOCALISATION: Dans la portion centrale de l'Aire B du site

AMENAGEMENTS INTERNES

TYPE	DIMENSIONS (m)	ORIENTATION
_____	_____	_____
_____	_____	_____
_____	_____	_____
_____	_____	_____

(voir Fiche précédente)

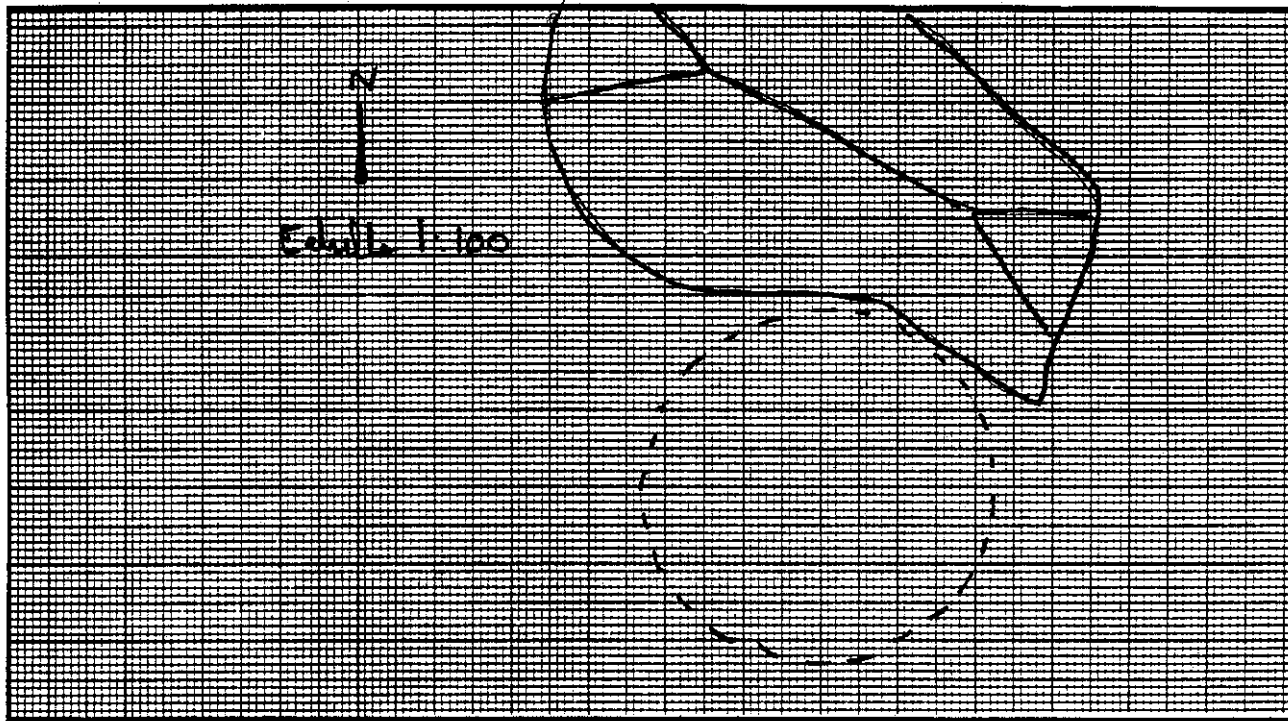
VESTIGES RECUEILLIS: AucunPRELEVEMENTS: AucunREMARQUES: AucunePHOTOS: C85-1(13):1; NB85-1(12):0

FICHE DESCRIPTIVE DES STRUCTURES D'HABITATION

NO. DE LA STRUCTURE: 11 APPARTENANCE CULTURELLE: Néoesquimaude historique
 TYPE: Cercle de tente DIMENSIONS INTERNES (m): 4,5 dia.
 FORME: Circulaire ORIENTATION: _____ ETAT: intact
 DESCRIPTION: Composée d'un pourtour de grosses pierres arrondies
espacées entre elles
 LOCALISATION: A l'extrémité sud-ouest de l'Aire B du site

AMENAGEMENTS INTERNES

TYPE	DIMENSIONS (m)	ORIENTATION
_____	_____	_____
_____	_____	_____
_____	_____	_____
_____	_____	_____



VESTIGES RECUEILLIS: Aucun

PRELEVEMENTS: Aucun

REMARQUES: Aucune

PHOTOS: C85-1(13):1; NB85-1(12):0



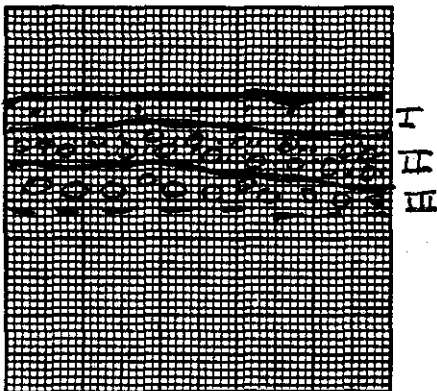
FICHE SONDAGE

NO. DU SONDAGE: 1 DIMENSIONS: 50x50 cm PROFONDEUR: 15 cmLOCALISATION: à proximité de la structure 1VESTIGES RECUEILLIS: aucunTRACES D'OCCUPATION: aucunePRELEVEMENTS: aucun

STRATIGRAPHIE


COUCHE	DESCRIPTION	EPAISSEUR (X)
I	tourbe	5 cm.
II	sable et gravier	5 cm.
III	cailloutis	-

PROFIL DE SOL

MUR: Nord ECH.: 1:10

LOCALISATION DES VESTIGES

COUCHE: _____ ECH.: _____



LEGENDE:

	couche I
	couche II
	couche III
	limite du sondage

LEGENDE:

REMARQUES: profil stratigraphique uniforme d'un puits à l'autrePHOTOS: aucune

FICHE DESCRIPTIVE DE L'ENVIRONNEMENT

LOCALISATION DU SITE

COORDONNEES GEOG.: PLAN D'EAU: Lac HardyCOORDONNEES U.T.M.: DISTANCE/RIVE: 2,0 à 5,0 mCARTE: 24C/40ECH.: 1:50 000ALTITUDE/PLAN D'EAU: 0,5 m

PHOTO-AERIENNE: _____

ECH.: _____

ALTITUDE/MER: 100 mLOCALISATION INFORMELLE: A quelques 3 kilomètres au nord-est du village de Kangirsuk sur une presqu'île du côté nord-est du lac Hardy

MORPHO-SEDIMENTOLOGIE

DEPOTS DE SURFACE: Blocs et erratiques d'origine glaciaireMORPHOLOGIE: Terrasse lacustreRELIEF: IrrégulierDRAINAGE: Bon

COUVERT VEGETAL

ESPECES DOMINANTES: Mousse et sphaigneESPECES SECONDAIRES: Bleuet, Mûre et AulneETENDUE: Sur tout le site

NATURE DE L'INTERVENTION

Phase II (inventaire) des recherches archéologiques du projet de réfection des infrastructures aéroportuaires nordiques.

REMARQUES

Isolat environnemental à cause de la localisation du siteREFERENCES Carnet de notesPHOTOS DU MILIEU C85-1(13):3; NB85-1(12):4

RECEPTEUR(S)

DATE 19-07-85Luc Litwinionek

Institut Culturel Avataq

FICHE DESCRIPTIVE DU SITE

TOPONYME INUIT _____

DONNEES D'OCCUPATION

APPARTENANCE CULTURELLE: Néoesquimaude historiqueCHRONOLOGIE ESTIMEE: 150 ansDIMENSIONS MAX. (m): 10 x 15SUPERFICIE TOTALE (m2): 150REPARTITION DE L'ESPACE SITE: une seule aire restreinte

TRACES ET VESTIGES D'OCCUPATION OBSERVES

STRUCTURES D'HABITATION: Quatre cercles de tenteAUTRES AMENAGEMENTS: AucunVESTIGES LITHIQUES: AucunAUTRES VESTIGES: Aucun

ECHANTILLONNAGE

TECHNIQUES: Quatre puits de sondage de 0,50m x 0,50mVESTIGES RECUEILLIS: AucunPRELEVEMENTS: Aucun

ETAT DU SITE

INTEGRITE: EntièreNATURE DE LA PERTURBATION: Aucune

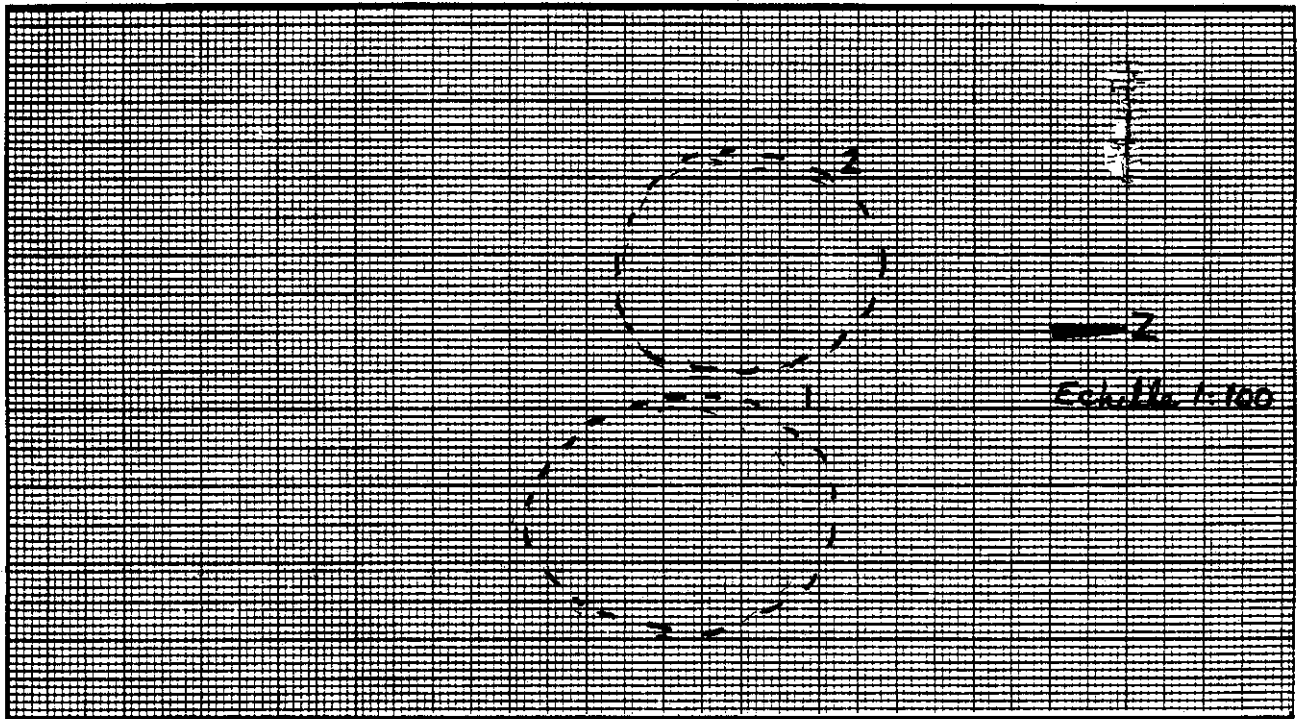
REMARQUES Ce site trouvé à proximité du lac représente un cas distinct d'occupation comparativement aux autres sites retrouvés sur la rivière

RECOMMANDATIONS AucunePHOTOS C85-1(13):5,6; NB85-1-(12):4,5NO. DU PLAN 85(1):031

FICHE DESCRIPTIVE DES STRUCTURES D'HABITATION

NO. DE LA STRUCTURE: 1 APPARTENANCE CULTURELLE: Néoesquimaude historique
 TYPE: Cercle de tente DIMENSIONS INTERNES (m): 3,0 x 4,0
 FORME: Ovale ORIENTATION: E-O ETAT: intact
 DESCRIPTION: Définie par un pourtour de pierres angulaires plus ou moins apparentes espacées irrégulièrement entre elles
 LOCALISATION: Dans la portion nord du site à proximité de la structure 2 et de la rive du lac Hardy
 AMENAGEMENTS INTERNES

TYPE	DIMENSIONS (m)	ORIENTATION
_____	_____	_____
_____	_____	_____
_____	_____	_____
_____	_____	_____



VESTIGES RECUEILLIS: Aucun

PRELEVEMENTS: Aucun

REMARQUES: Aucune

PHOTOS: Aucune




FICHE DESCRIPTIVE DES STRUCTURES D'HABITATION

NO. DE LA STRUCTURE: 2 APPARTENANCE CULTURELLE: Néoesquimaude historiqueTYPE: Cercle de tente DIMENSIONS INTERNES (m): 3,0 x 2,5FORME: Ovale ORIENTATION: E-O ETAT: intactDESCRIPTION: Composée d'un contour de pierres arrondies plus ou moins grosses et inégalement espacées entre ellesLOCALISATION: A proximité de la structure 1 et de la rive du lac Hardy

AMENAGEMENTS INTERNES

TYPE	DIMENSIONS (m)	ORIENTATION
_____	_____	_____
_____	_____	_____
_____	_____	_____
_____	_____	_____

(voir Fiche précédente)

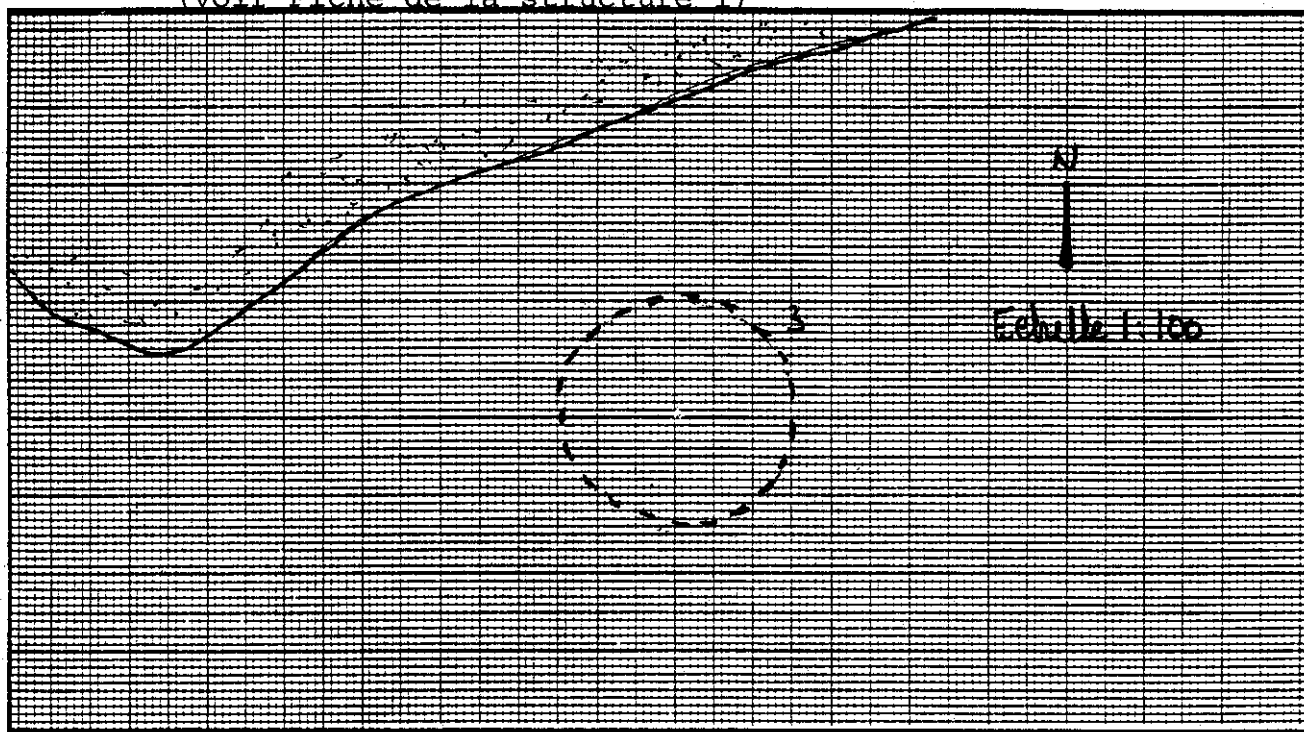
VESTIGES RECUEILLIS: AucunPRELEVEMENTS: AucunREMARQUES: AucunePHOTOS: Aucune

FICHE DESCRIPTIVE DES STRUCTURES D'HABITATION

NO. DE LA STRUCTURE: 3 APPARTENANCE CULTURELLE: Néoesquimaude historique
 TYPE: Cercle de tente DIMENSIONS INTERNES (m): 3,0 x 2,8
 FORME: Ovale ORIENTATION: N-S ETAT: intact
 DESCRIPTION: Définie par un pourtour de pierres arrondies espacées entre elles et partiellement couvertes de la végétation
 LOCALISATION: A l'extrémité ouest du site à proximité de la rive du lac Hardy
 AMENAGEMENTS INTERNES

TYPE	DIMENSIONS (m)	ORIENTATION
_____	_____	_____
_____	_____	_____
_____	_____	_____
_____	_____	_____

(voir Fiche de la structure 1)

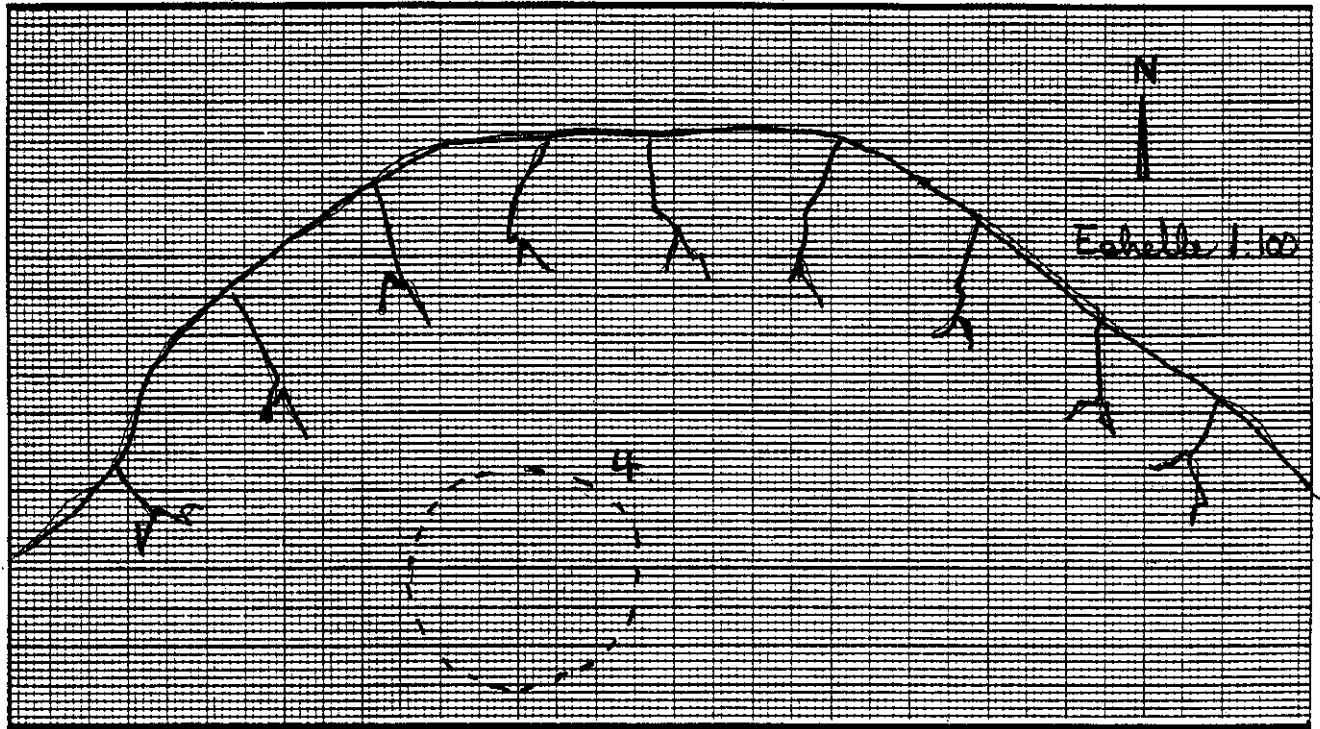
VESTIGES RECUEILLIS: AucunPRELEVEMENTS: AucunREMARQUES: AucunePHOTOS: Aucune

FICHE DESCRIPTIVE DES STRUCTURES D'HABITATION

NO. DE LA STRUCTURE: 4 APPARTENANCE CULTURELLE: Néoesquimaude historique
 TYPE: Cercle de tente DIMENSIONS INTERNES (m): 3,0 x 3,5
 FORME: Ovale ORIENTATION: N-S ETAT: intact
 DESCRIPTION: Définie par un pourtour de pierres plates et angulaires irrégulièrement espacées entre elles
 LOCALISATION: A l'extrémité est du site reposant sur le bord d'un espacement rocheux
 AMENAGEMENTS INTERNES

TYPE	DIMENSIONS (m)	ORIENTATION
_____	_____	_____
_____	_____	_____
_____	_____	_____
_____	_____	_____

(voir Fiche de la structure 1)



VESTIGES RECUEILLIS: Aucun

PRELEVEMENTS: Aucun

REMARQUES: Aucune

PHOTOS: C85-1(13):6; NB85-1(12):5



FICHE SONDAGE

NO. DU SONDAGE: 1 DIMENSIONS: 50x50 cm PROFONDEUR: 20 cm

LOCALISATION: entre la structure 1 et la structure 2

VESTIGES RECUEILLIS: aucun

TRACES D'OCCUPATION: aucune


PRELEVEMENTS: aucun

STRATIGRAPHIE

COUCHE	DESCRIPTION	EPAISSEUR (X)
I	tourbe	5 cm.
II	humus noir	2 cm.
III	sable grossier	7 cm.
IV	sable et gravier	-


PROFIL DE SOL

MUR: Nord ECH: 1:10








LOCALISATION DES VESTIGES

COUCHE: _____ ECH: _____



LEGENDE:

-  couche I
-  couche II
-  couche III
-  couche IV
-  limite du sondage

LEGENDE:

- _____
- _____
- _____
- _____

REMARQUES: profil stratigraphique semblable d'un puits à l'autre

PHOTOS: aucune



FICHE DESCRIPTIVE DE L'ENVIRONNEMENT

LOCALISATION DU SITE

COORDONNÉES GEOG.:

COORDONNÉES U.T.M.:

CARTE: 25 D/1 E ECH.: 1:50 000PHOTO-AERIENNE: -ECH.: -PLAN D'EAU: Rivière ArnaudDISTANCE/RIVE: 15 mALTITUDE/PLAN D'EAU: 6 mALTITUDE/MER: Idem mLOCALISATION INFORMELLE: A quelques 750 m. à l'ouest du village de Kangir-suk, sur un affleurement rocheux couvert par du gravier et des herbacées

MORPHO-SEDIMENTOLOGIE

DEPOTS DE SURFACE: gravierMORPHOLOGIE: vallée d'épanchementRELIEF: régulierDRAINAGE: bon

COUVERT VEGETAL

ESPECES DOMINANTES: herbacéesESPECES SECONDAIRES: muscinéesETENDUE: sur toute la superficie du site

NATURE DE L'INTERVENTION

Phase II (inventaire) des recherches archéologiques du projet de réfection des infrastructures aéroportuaires nordiques

REMARQUES

voir texteREFERENCES Carnet de notesPHOTOS DU MILIEU C85-1 (13):28 NB85-1 (12):26

RECENSEUR(S)

Ian BadgleyDATE 20-07-86

FICHE DESCRIPTIVE DU SITE

TOPONYME INUIT _____

DONNEES D'OCCUPATION

APPARTENANCE CULTURELLE: Néoesquimaude historiqueCHRONOLOGIE ESTIMEE: IndéterminéeDIMENSIONS MAX. (m): 25 x 50 SUPERFICIE TOTALE (m²): 1 000REPARTITION DE L'ESPACE SITE: longiligne du sud au nord

TRACES ET VESTIGES D'OCCUPATION OBSERVES

STRUCTURES D'HABITATION: 6 cercles de tenteAUTRES AMENAGEMENTS: aucunVESTIGES LITHIQUES: aucunAUTRES VESTIGES: aucun

ECHANTILLONNAGE

TECHNIQUES: collecte de surface et 8 sondages (50 x 50 cm.)VESTIGES RECUEILLIS: 0PRELEVEMENTS: 0

ETAT DU SITE


INTEGRITE: partielleNATURE DE LA PERTURBATION: traces de véhicules, présence d'un vieux hangar,
chemin d'accès au nord du siteREMARQUES voir texteRECOMMANDATIONS aucunePHOTOS C-85 (13):28 NB85-1 (12):26NO. DU PLAN 85(1):022

FICHE DESCRIPTIVE DES STRUCTURES D'HABITATION

NO. DE LA STRUCTURE: 1 APPARTENANCE CULTURELLE: Néoesquimaude historiqueTYPE: cercle de tente DIMENSIONS INTERNES (m): 4 diaFORME: circulaire ORIENTATION: - ETAT: intactDESCRIPTION: définie par des pierres rectangulaires et plates placées en périphérie à intervalles réguliers et posées sur la végétation de surfaceLOCALISATION: partie centre-est du site, près de l'affleurement rocheux

AMENAGEMENTS INTERNES

TYPE	DIMENSIONS (m)	ORIENTATION
<u>dallage</u>	<u>1,0 x 3,0</u>	<u>E-O</u>

VESTIGES RECUEILLIS: AucunPRELEVEMENTS: AucunREMARQUES: AucunePHOTOS: Aucune


FICHE DESCRIPTIVE DES STRUCTURES D'HABITATION

NO. DE LA STRUCTURE: 2 APPARTENANCE CULTURELLE: Néoesquimaude historiqueTYPE: cercle de tente DIMENSIONS INTERNES (m): 3.4 x 3.1FORME: sub-triangulaire ORIENTATION: N-S ETAT: intactDESCRIPTION: caractérisée par un pourtour de pierres plates et rectangulaires placées à intervalles réguliers et posées sur la végétation de surfaceLOCALISATION: partie centre-est du site, près de l'affleurement rocheux

AMENAGEMENTS INTERNES

TYPE	DIMENSIONS (m)	ORIENTATION
<u>dallage</u>	<u>2.8 x 2.1</u>	<u>E-O</u>
_____	_____	_____
_____	_____	_____
_____	_____	_____

(voir fiche précédente)

VESTIGES RECUEILLIS: AucunPRELEVEMENTS: AucunREMARQUES: seule structure ayant cette formePHOTOS: Aucun

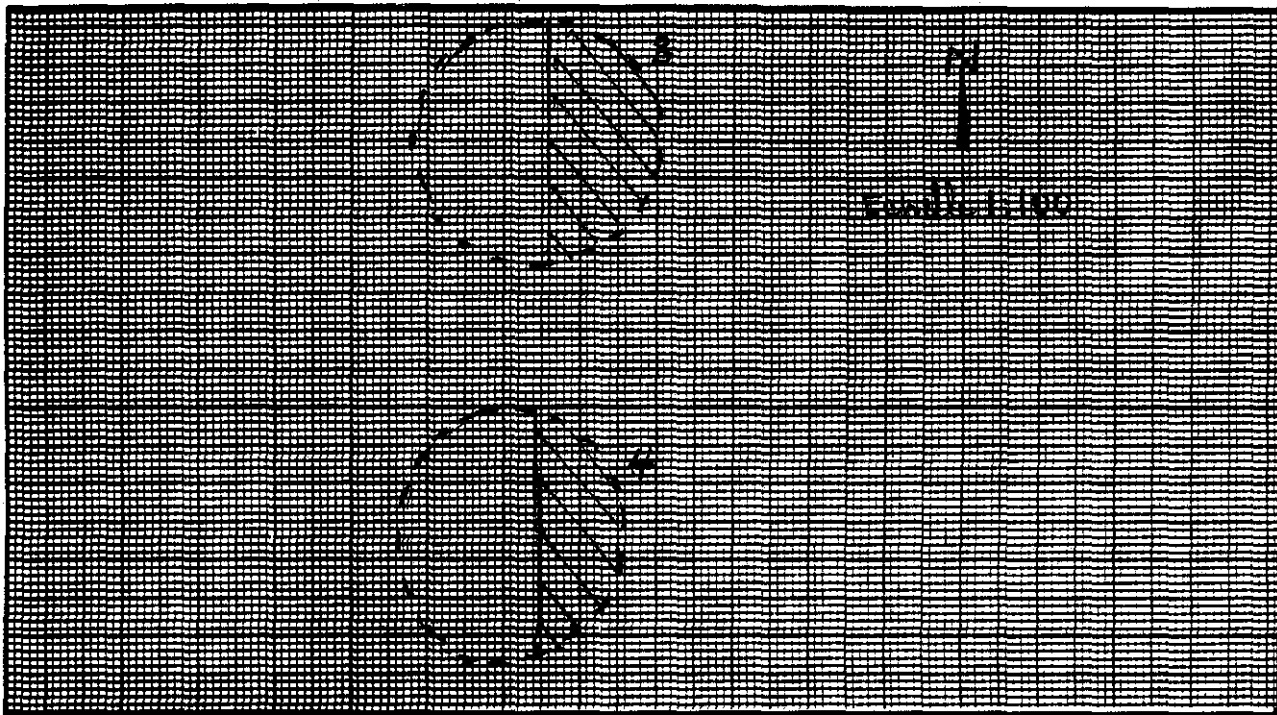
FICHE DESCRIPTIVE DES STRUCTURES D'HABITATION

NO. DE LA STRUCTURE: 3 APPARTENANCE CULTURELLE: Néoesquimaude historique
 TYPE: cercle de tente DIMENSIONS INTERNES (m): 3,3 dia
 FORME: circulaire ORIENTATION: - ETAT: intact
 DESCRIPTION: dépression légère, d'à peu près 8 cm. de profondeur

LOCALISATION: partie centre-sud du site

AMENAGEMENTS INTERNES

TYPE	DIMENSIONS (m)	ORIENTATION
<u>plate-forme</u>	<u>2,8. x 1,7</u>	<u>N-S</u>



VESTIGES RECUEILLIS: Aucun

PRELEVEMENTS: Aucun

REMARQUES: plate-forme d'environ 5 cm. de hauteur délimitée par un alignement de pierres

PHOTOS: Aucune



FICHE DESCRIPTIVE DES STRUCTURES D'HABITATION


NO. DE LA STRUCTURE: 4 APPARTENANCE CULTURELLE: Néoesquimaude historique
 TYPE: cercle de tente DIMENSIONS INTERNES (m): 3,5 x 3,1
 FORME: ovale ORIENTATION: N-S ETAT: intact
 DESCRIPTION: dépression légère, d'à peu près 8 cm. de profondeur

LOCALISATION: partie centre-sud du site

AMENAGEMENTS INTERNES

TYPE	DIMENSIONS (m)	ORIENTATION
<u>plate-forme</u>	<u>3,1 x 1,7</u>	<u>E-O</u>

(voir fiche précédente)



VESTIGES RECUEILLIS: Aucun

PRELEVEMENTS: Aucun

REMARQUES: plate-forme d'environ 5 cm. de hauteur délimitée par un alignement de pierres

PHOTOS: Aucune




FICHE DESCRIPTIVE DES STRUCTURES D'HABITATION

NO. DE LA STRUCTURE: 5 APPARTENANCE CULTURELLE: Néoesquimaude historiqueTYPE: cercle de tente DIMENSIONS INTERNES (m): 3,3 x 2,8FORME: ovale ORIENTATION: E-O ETAT: intactDESCRIPTION: définie par un pourtour de pierres plates et rectangulaires irrégulièrement distribuées sur la végétation de surfaceLOCALISATION: partie sud du site, adossé à l'affleurement rocheux

AMENAGEMENTS INTERNES

TYPE	DIMENSIONS (m)	ORIENTATION
_____	_____	_____
_____	_____	_____
_____	_____	_____
_____	_____	_____

VESTIGES RECUEILLIS: AucunPRELEVEMENTS: AucunREMARQUES: seule structure sans plate-forme ou dallagePHOTOS: Aucune


SITE JaEm-1

FICHE DESCRIPTIVE DES STRUCTURES D'HABITATION

NO. DE LA STRUCTURE: 6 APPARTENANCE CULTURELLE: Néoesquimaude historique
TYPE: cercle de tente DIMENSIONS INTERNES (m): 5,0 dia
FORME: circulaire ORIENTATION: - ETAT: intact
DESCRIPTION: définie par un espace dallé de forme circulaire constituant
la totalité de la structure
LOCALISATION: partie sud-ouest du site

AMENAGEMENTS INTERNES

TYPE	DIMENSIONS (m)	ORIENTATION
_____	_____	_____
_____	_____	_____
_____	_____	_____
_____	_____	_____



VESTIGES RECUEILLIS: Aucun

PRELEVEMENTS: Aucun

REMARQUES: seule structure avec ce type de dallage

PHOTOS: Aucune



FICHE SONDAGE

NO. DU SONDAGE: 1 DIMENSIONS: 50x50 cm PROFONDEUR: 10 cm

LOCALISATION: sur l'affleurement où se trouve le site

VESTIGES RECUEILLIS: aucun

TRACES D'OCCUPATION: aucune


PRELEVEMENTS: aucun

STRATIGRAPHIE

COUCHE	DESCRIPTION	EPAISSEUR (X)
I	tourbe	2 cm.
II	gravier	2 cm.
III	cailloutis	-


PROFIL DE SOL

MUR: Nord ECH.: 1:10







LOCALISATION DES VESTIGES

COUCHE: _____ ECH.: _____



LEGENDE:

-  couche I
-  couche II
-  couche III
-  limite du sondage

LEGENDE:

- _____
- _____
- _____
- _____

REMARQUES: aucune

PHOTOS: aucune



FICHE DESCRIPTIVE DE L'ENVIRONNEMENT

LOCALISATION DU SITE

COORDONNEES GEOG.: PLAN D'EAU: Rivière ArnaudCOORDONNEES U.T.M. DISTANCE/RIVE: 30 mCARTE: 25 D/1 E ECH.: 1:50 000ALTITUDE/PLAN D'EAU: 2 à 14 mPHOTO-AERIENNE: - ECH.: -ALTITUDE/MER: Idem mLOCALISATION INFORMELLE: A plus de 4,5km à l'ouest du village de Kangirsuk sur une pointe qui s'avance dans la rivière Arnaud

MORPHO-SEDIMENTOLOGIE

DEPOTS DE SURFACE: sable et gravier, schiste ardoisierMORPHOLOGIE: paléo-terrasse fluvialeRELIEF: régulier DRAINAGE: bon

COUVERT VEGETAL

ESPECES DOMINANTES: mousses et sphaignesESPECES SECONDAIRES: aulnes et bleuetsETENDUE: sur toute l'étendue du site

NATURE DE L'INTERVENTION

Phase II (inventaire) des recherches archéologiques du projet de réfection des infrastructures aéroportuaires nordiques

REMARQUES

voir texteREFERENCES Carnet de notesPHOTOS DU MILIEU Aucune

RECENSEUR(S)

DATE 17-07-86Ian Badgley

Institut Culturel Avataq

FICHE DESCRIPTIVE DU SITE

SITE JaEm-2

TOPONYME INUIT _____

DONNEES D'OCCUPATION

APPARTENANCE CULTURELLE: Dorsétienne, Néoesquimaude préhistorique et historique

CHRONOLOGIE ESTIMEE: Indéterminée

DIMENSIONS MAX. (m): 300 x 800 SUPERFICIE TOTALE (m²): 150 000

REPARTITION DE L'ESPACE SITE: divisé en 4 aires désignées A,B,C et D

TRACES ET VESTIGES D'OCCUPATION OBSERVES

STRUCTURES D'HABITATION: 42 cercles de tente et 5 structures d'habitation semi-souterraine

AUTRES AMENAGEMENTS: 22 caches en pierres

VESTIGES LITHIQUES: voir Annexe 2

AUTRES VESTIGES: voir Annexe 3

ECHANTILLONNAGE

TECHNIQUES: collecte de surface et 10 sondages

VESTIGES RECUEILLIS: vestiges lithiques

PRELEVEMENTS: 0

ETAT DU SITE

INTEGRITE: intact

NATURE DE LA PERTURBATION: aucune

REMARQUES voir etxte

RECOMMANDATIONS aucune

PHOTOS aucune

NO. DU PLAN 85(1):023, 024, 025



Institut Culturel Avataq

FICHE DESCRIPTIVE DES STRUCTURES D'HABITATION

NO. DE LA STRUCTURE: 1 APPARTENANCE CULTURELLE: Néoesquimaude préhistorique
 TYPE: cercle de tente DIMENSIONS INTERNES (m): 2,8 dia
 FORME: circulaire ORIENTATION: N-S ETAT: intact
 DESCRIPTION: définie par des pierres plates et rectangulaires placées en
périphérie et partiellement enfouies
 LOCALISATION: dans la partie nord-est de l'Aire A du site

AMENAGEMENTS INTERNES

TYPE	DIMENSIONS (m)	ORIENTATION
_____	_____	_____
_____	_____	_____
_____	_____	_____
_____	_____	_____



VESTIGES RECUEILLIS: Aucun

PRELEVEMENTS: Aucun

REMARQUES: Associée à une cache en pierres

PHOTOS: C85-1 (11):16A NB85-1 (10):17




FICHE DESCRIPTIVE DES STRUCTURES D'HABITATION

NO. DE LA STRUCTURE: 2 APPARTENANCE CULTURELLE: Néoesquimaude préhistori-
 TYPE: cercle de tente DIMENSIONS INTERNES (m): 3,2 x 3,0 que
 FORME: ovale ORIENTATION: E-O ETAT: intact
 DESCRIPTION: définie par un pourtour de pierres plates et rectangulaires
disposées sur la végétation de surface à intervalles réguliers
 LOCALISATION: dans la portion nord-ouest de l'Aire A du site.

AMENAGEMENTS INTERNES

TYPE	DIMENSIONS (m)	ORIENTATION
_____	_____	_____
_____	_____	_____
_____	_____	_____
_____	_____	_____



VESTIGES RECUEILLIS: Aucun

PRELEVEMENTS: Aucun

REMARQUES: Aucune

PHOTOS: C85-1 (11):17A NB85-1 (10):18



FICHE DESCRIPTIVE DES STRUCTURES D'HABITATION

NO. DE LA STRUCTURE: 3 APPARTENANCE CULTURELLE: Néoesquimaude préhistorique

TYPE: cercle de tente DIMENSIONS INTERNES (m): 3,8 x 3,2

FORME: ovale ORIENTATION: N-S ETAT: intact

DESCRIPTION: caractérisée par un pourtour de pierres plates et rectangulaires placées en périphérie à intervalles réguliers et partiellement enfouies

LOCALISATION: à l'extrémité nord-ouest de l'Aire A entre 2 affleurements rocheux abrupts

AMENAGEMENTS INTERNES

TYPE	DIMENSIONS (m)	ORIENTATION
_____	_____	_____
_____	_____	_____
_____	_____	_____
_____	_____	_____



VESTIGES RECUEILLIS: Aucun

PRELEVEMENTS: Aucun

REMARQUES: est enlignée avec 2 autres structures

PHOTOS: C85-1 (11):18A NB85-1 (10):19



FICHE DESCRIPTIVE DES STRUCTURES D'HABITATION

NO. DE LA STRUCTURE: 4 APPARTENANCE CULTURELLE: Néoesquimaude préhistorique

TYPE: cercle de tente DIMENSIONS INTERNES (m): 3,8 x 3,6

FORME: ovale ORIENTATION: N-S ETAT: intact

DESCRIPTION: définie par un pourtour de pierres plates et angulaires placées à intervalles réguliers et partiellement couvertes par la végétation

LOCALISATION: dans la portion nord-ouest de l'Aire A entre 2 affleurements

AMENAGEMENTS INTERNES

rocheux abrupts

TYPE	DIMENSIONS (m)	ORIENTATION
_____	_____	_____
_____	_____	_____
_____	_____	_____
_____	_____	_____



VESTIGES RECUEILLIS: Aucun

PRELEVEMENTS: Aucun

REMARQUES: est enlignée avec 2 autres structures

PHOTOS: _____




FICHE DESCRIPTIVE DES STRUCTURES D'HABITATION

NO. DE LA STRUCTURE: 5 APPARTENANCE CULTURELLE: Néoesquimaude préhistorique
 TYPE: cercle de tente DIMENSIONS INTERNES (m): 2,4 x 2,0
 FORME: ovale ORIENTATION: E-O ETAT: intact
 DESCRIPTION: définie par des pierres plates et angulaires distribuées en
périphérie à intervalles réguliers et partiellement enfouies
 LOCALISATION: dans la portion nord-ouest de l'Aire A entre 2 affleurements
rocheux

AMENAGEMENTS INTERNES

TYPE	DIMENSIONS (m)	ORIENTATION
_____	_____	_____
_____	_____	_____
_____	_____	_____
_____	_____	_____

(voir fiche précédente)


VESTIGES RECUEILLIS: AucunPRELEVEMENTS: AucunREMARQUES: est enlignée avec 2 autres structuresPHOTOS: C85-1 (11):20A NB85-1(10):21

FICHE DESCRIPTIVE DES STRUCTURES D'HABITATION

NO. DE LA STRUCTURE: 6 APPARTENANCE CULTURELLE: Néoesquimaude préhistorique
 TYPE: cercle de tente DIMENSIONS INTERNES (m): 2,8 dia.
 FORME: circulaire ORIENTATION: - ETAT: intact
 DESCRIPTION: définie par un pourtour de pierres plates distribuées à intervalles réguliers et posées sur la végétation de surface
 LOCALISATION: dans la portion centre-nord de l'Aire A

AMENAGEMENTS INTERNES

TYPE	DIMENSIONS (m)	ORIENTATION
_____	_____	_____
_____	_____	_____
_____	_____	_____
_____	_____	_____



VESTIGES RECUEILLIS: Aucun

PRELEVEMENTS: Aucun

REMARQUES: Aucune

PHOTOS: C85-1 (11):21A NB85-1 (10):22




FICHE DESCRIPTIVE DES STRUCTURES D'HABITATION

NO. DE LA STRUCTURE: 7 APPARTENANCE CULTURELLE: Néoesquimaude préhistorique
 TYPE: cercle de tente DIMENSIONS INTERNES (m): 2,4 x 2,0
 FORME: ovale ORIENTATION: N-S ETAT: intact
 DESCRIPTION: définie par un pourtour de pierres angulaires distribuées sur la végétation de surface à intervalles réguliers
 LOCALISATION: dans la portion centre-ouest de l'Aire A du site

AMENAGEMENTS INTERNES

TYPE	DIMENSIONS (m)	ORIENTATION
_____	_____	_____
_____	_____	_____
_____	_____	_____
_____	_____	_____



VESTIGES RECUEILLIS: Aucun

PRELEVEMENTS: Aucun

REMARQUES: Aucune

PHOTOS: C85-1 (11):22A NB85-1 (10):23

FICHE DESCRIPTIVE DES STRUCTURES D'HABITATION

NO. DE LA STRUCTURE: 8 APPARTENANCE CULTURELLE: Néoesquimaude préhistorique
 TYPE: cercle de tente DIMENSIONS INTERNES (m): 2,4 x 2,7
 FORME: ovale tronquée ORIENTATION: E-O ETAT: intact
 DESCRIPTION: définie par un pourtour de pierres plates distribuées à intervalles réguliers sur le sol
 LOCALISATION: dans la portion nord-ouest de l'Aire A

AMENAGEMENTS INTERNES

TYPE	DIMENSIONS (m)	ORIENTATION
<u>entrée</u>	<u>0,70</u>	<u>0</u>



VESTIGES RECUEILLIS: Aucun

PRELEVEMENTS: Aucun

REMARQUES: structure adossée à un affleurement rocheux

PHOTOS: C85-1 (11):22A NB85-1 (10):23




FICHE DESCRIPTIVE DES STRUCTURES D'HABITATION

NO. DE LA STRUCTURE: 9 APPARTENANCE CULTURELLE: Néoesquimaude préhistorique
 TYPE: cercle de tente DIMENSIONS INTERNES (m): 2.4 x 2.2
 FORME: ovale ORIENTATION: E-O ETAT: intact
 DESCRIPTION: définie par un pourtour de pierres plates distribuées à intervalles réguliers et partiellement couverte par la végétation
 LOCALISATION: dans la portion centrale de l'Aire A du site

AMENAGEMENTS INTERNES

TYPE	DIMENSIONS (m)	ORIENTATION
_____	_____	_____
_____	_____	_____
_____	_____	_____
_____	_____	_____



VESTIGES RECUEILLIS: Aucun

PRELEVEMENTS: Aucun

REMARQUES: est associée à une cache en pierres

PHOTOS: C85-1 (11):23A NB85-1 (10):24

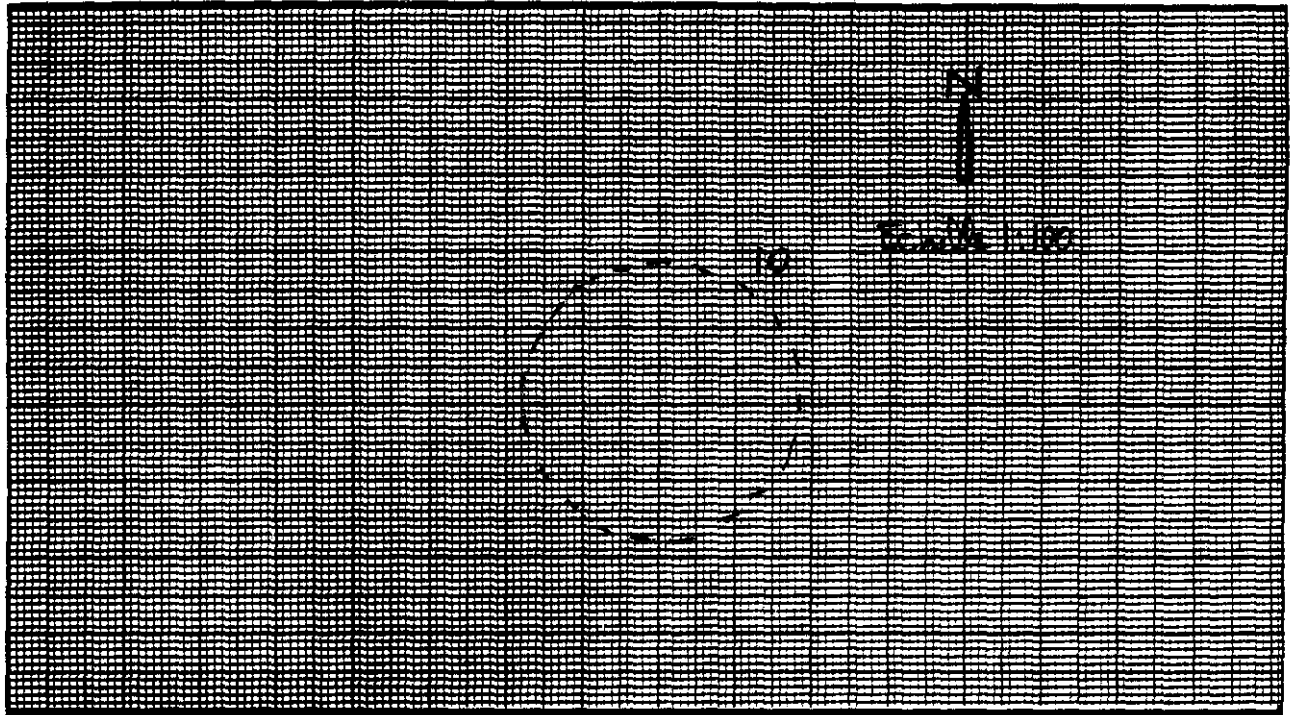


FICHE DESCRIPTIVE DES STRUCTURES D'HABITATION

NO. DE LA STRUCTURE: 10 APPARTENANCE CULTURELLE: Néoesquimaude préhistorique
 TYPE: cercle de tente DIMENSIONS INTERNES (m): 2,5 dia.
 FORME: circulaire ORIENTATION: - ETAT: intact
 DESCRIPTION: illustrée par un pourtour de pierres plates et angulaires
distribuées à intervalles réguliers sur le site
 LOCALISATION: dans la partie centrale de l'Aire A du site

AMENAGEMENTS INTERNES

TYPE	DIMENSIONS (m)	ORIENTATION
_____	_____	_____
_____	_____	_____
_____	_____	_____
_____	_____	_____



VESTIGES RECUEILLIS: Aucun

PRELEVEMENTS: Aucun

REMARQUES: associée à la structure 13

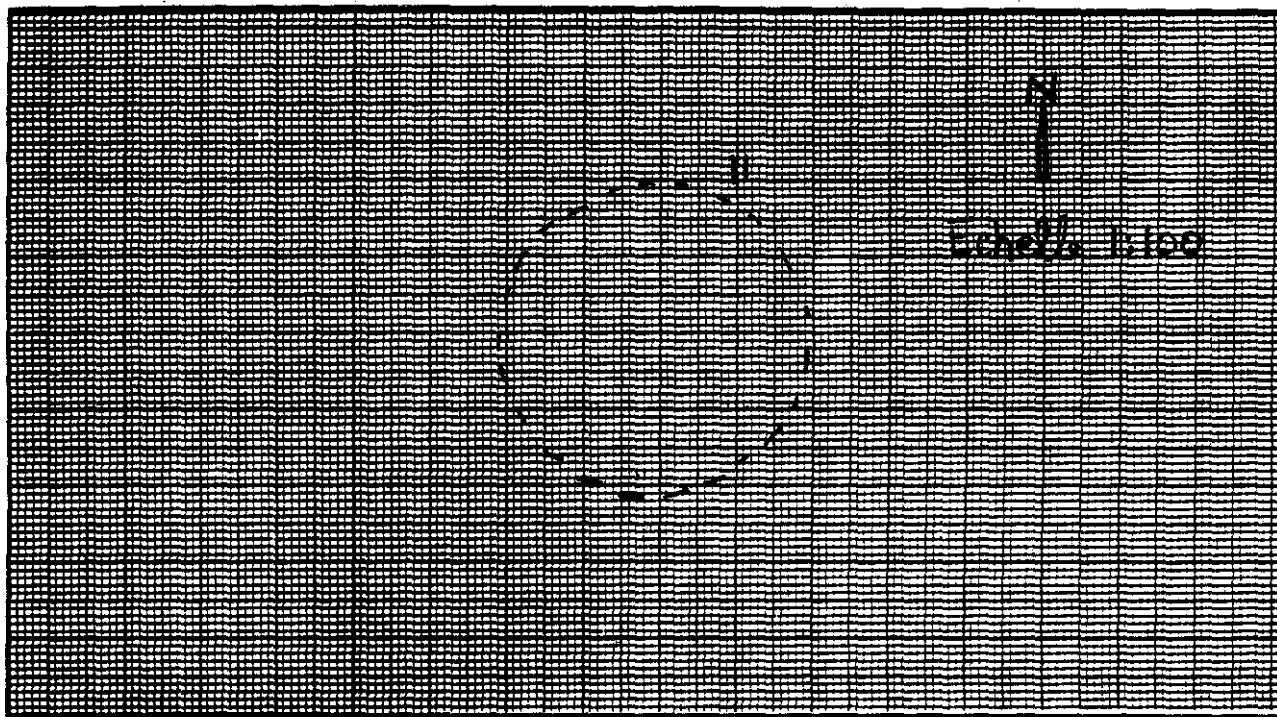
PHOTOS: Aucune

FICHE DESCRIPTIVE DES STRUCTURES D'HABITATION

NO. DE LA STRUCTURE: 11 APPARTENANCE CULTURELLE: Néoesquimaude préhistorique
 TYPE: cercle de tente DIMENSIONS INTERNES (m): 2,5 dia.
 FORME: circulaire ORIENTATION: - ETAT: intact
 DESCRIPTION: définie par un pourtour de pierres plates placées à inter-
 valles réguliers sur le sol
 LOCALISATION: dans la portion centrale de l'Aire A

AMENAGEMENTS INTERNES

TYPE	DIMENSIONS (m)	ORIENTATION
_____	_____	_____
_____	_____	_____
_____	_____	_____
_____	_____	_____



VESTIGES RECUEILLIS: Aucun

PRELEVEMENTS: Aucun

REMARQUES: Aucune

PHOTOS: C85-1 (11):26A NB85-1 (10):27




FICHE DESCRIPTIVE DES STRUCTURES D'HABITATION

NO. DE LA STRUCTURE: 12 APPARTENANCE CULTURELLE: Néoesquimaude préhistorique
 TYPE: cercle de tente DIMENSIONS INTERNES (m): 3,5 dia.
 FORME: circulaire ORIENTATION: - ETAT: intact
 DESCRIPTION: définie par des dalles rectangulaires distribuées à inter-
valles réguliers et posées sur la végétation de surface
 LOCALISATION: dans la portion centrale de l'Aire A

AMENAGEMENTS INTERNES

TYPE	DIMENSIONS (m)	ORIENTATION
_____	_____	_____
_____	_____	_____
_____	_____	_____
_____	_____	_____



VESTIGES RECUEILLIS: Aucun

PRELEVEMENTS: Aucun

REMARQUES: associée à une cache en pierre

PHOTOS: C85-1 (11):25A NB85-1 (10):26




FICHE DESCRIPTIVE DES STRUCTURES D'HABITATION

NO. DE LA STRUCTURE: 13 APPARTENANCE CULTURELLE: Néoesquimaude préhistorique
 TYPE: cercle de tente DIMENSIONS INTERNES (m): 5,0 x 4,0
 FORME: ovale ORIENTATION: N-S ETAT: intact
 DESCRIPTION: représentée par un pourtour de pierres plates distribuées à intervalles réguliers et posées sur la végétation
 LOCALISATION: dans la portion centrale de l'Aire A du site

AMENAGEMENTS INTERNES

TYPE	DIMENSIONS (m)	ORIENTATION



VESTIGES RECUEILLIS: Aucun

PRELEVEMENTS: Aucun

REMARQUES: associée à la structure 10

PHOTOS: C85-1 (11)24A NB85-1 (10):25




FICHE DESCRIPTIVE DES STRUCTURES D'HABITATION

NO. DE LA STRUCTURE: 14 APPARTENANCE CULTURELLE: Néoesquimaude préhistorique
 TYPE: cercle de tente DIMENSIONS INTERNES (m): 4,0 x 3,3
 FORME: ovale ORIENTATION: N-S ETAT: intact
 DESCRIPTION: représentée par un pourtour de pierres plates et angulaires placées à intervalles réguliers et posées sur la végétation de surface
 LOCALISATION: dans la portion sud-est du site

AMENAGEMENTS INTERNES

TYPE	DIMENSIONS (m)	ORIENTATION
<u>dallage</u>	<u>4,0 x 1,0</u>	<u>N-S</u>



VESTIGES RECUEILLIS: Aucun

PRELEVEMENTS: Aucun

REMARQUES: Aucune

PHOTOS: C85-1 (11):27A NB85-1 (10):28



FICHE DESCRIPTIVE DES STRUCTURES D'HABITATION

NO. DE LA STRUCTURE: 15 APPARTENANCE CULTURELLE: Néoesquimaude préhistorique
 TYPE: cercle de tente DIMENSIONS INTERNES (m): 3,0 dia.
 FORME: circulaire ORIENTATION: - ETAT: intact
 DESCRIPTION: définie par des pierres plates et angulaires distribuées en
périphérie à intervalles réguliers et posées sur la végétation de surface
 LOCALISATION: dans la portion sud-est de l'Aire A

AMENAGEMENTS INTERNES

TYPE	DIMENSIONS (m)	ORIENTATION
_____	_____	_____
_____	_____	_____
_____	_____	_____
_____	_____	_____



VESTIGES RECUEILLIS: Aucun

PRELEVEMENTS: Aucun

REMARQUES: associée à la structure 16 et à une cache en pierres

PHOTOS: C85-1 (11):27 A NB85-1 (10):28



FICHE DESCRIPTIVE DES STRUCTURES D'HABITATION

NO. DE LA STRUCTURE: 16 APPARTENANCE CULTURELLE: Néoesquimaude préhistorique
 TYPE: cercle de tente DIMENSIONS INTERNES (m): 3.0 dia.
 FORME: circulaire ORIENTATION: - ETAT: intact
 DESCRIPTION: caractérisée par des pierres plates et angulaires placées à intervalles réguliers et posées sur la végétation
 LOCALISATION: dans la portion sud-est de l'Aire A du site

AMENAGEMENTS INTERNES

TYPE	DIMENSIONS (m)	ORIENTATION
_____	_____	_____
_____	_____	_____
_____	_____	_____
_____	_____	_____

(voir fiche précédente)

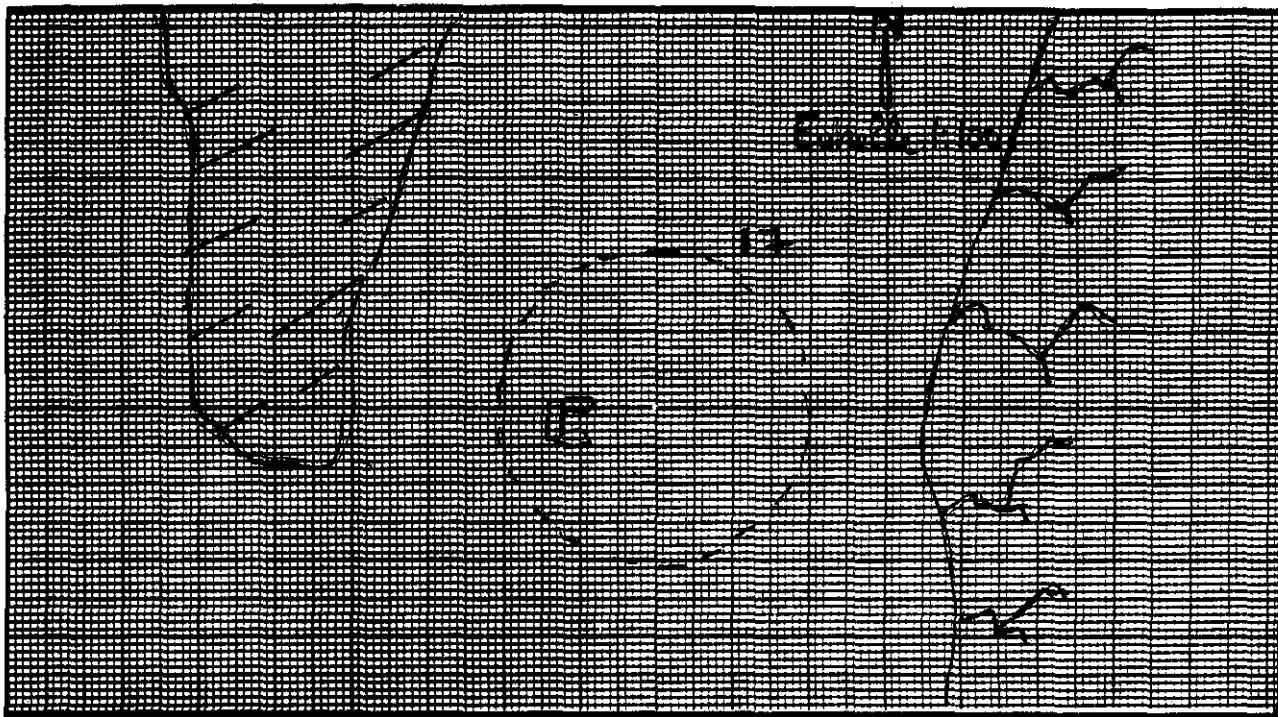
VESTIGES RECUEILLIS: AucunPRELEVEMENTS: AucunREMARQUES: associée à la structure 15PHOTOS: C85-1 (11):27A NB85-1 (10):28

FICHE DESCRIPTIVE DES STRUCTURES D'HABITATION

NO. DE LA STRUCTURE: 17 APPARTENANCE CULTURELLE: Néoesquimaude préhistorique
 TYPE: cercle de tente DIMENSIONS INTERNES (m): 4,0 dia.
 FORME: circulaire ORIENTATION: - ETAT: intact
 DESCRIPTION: caractérisée par un pourtour de pierres plates et angulaires placées à intervalles réguliers et posées sur la végétation de surface
 LOCALISATION: dans la portion sud-est de l'Aire A du site

AMENAGEMENTS INTERNES

TYPE	DIMENSIONS (m)	ORIENTATION
<u>foyer</u>	<u>internes; 0,35x0,30</u>	<u></u>
<u></u>	<u>externes; 0,65x0,50</u>	<u></u>
<u></u>	<u></u>	<u></u>
<u></u>	<u></u>	<u></u>



VESTIGES RECUEILLIS: Aucun

PRELEVEMENTS: Aucun

REMARQUES: foyer composé de 3 blocs rectangulaires, localisé dans la partie ouest de la structure

PHOTOS: C85-1 (11):27A NB85-1 (10):28



FICHE DESCRIPTIVE DES STRUCTURES D'HABITATION

NO. DE LA STRUCTURE: 18 APPARTENANCE CULTURELLE: Néoesquimaude préhistorique

TYPE: cercle de tente DIMENSIONS INTERNES (m): 2,4 x 2,0

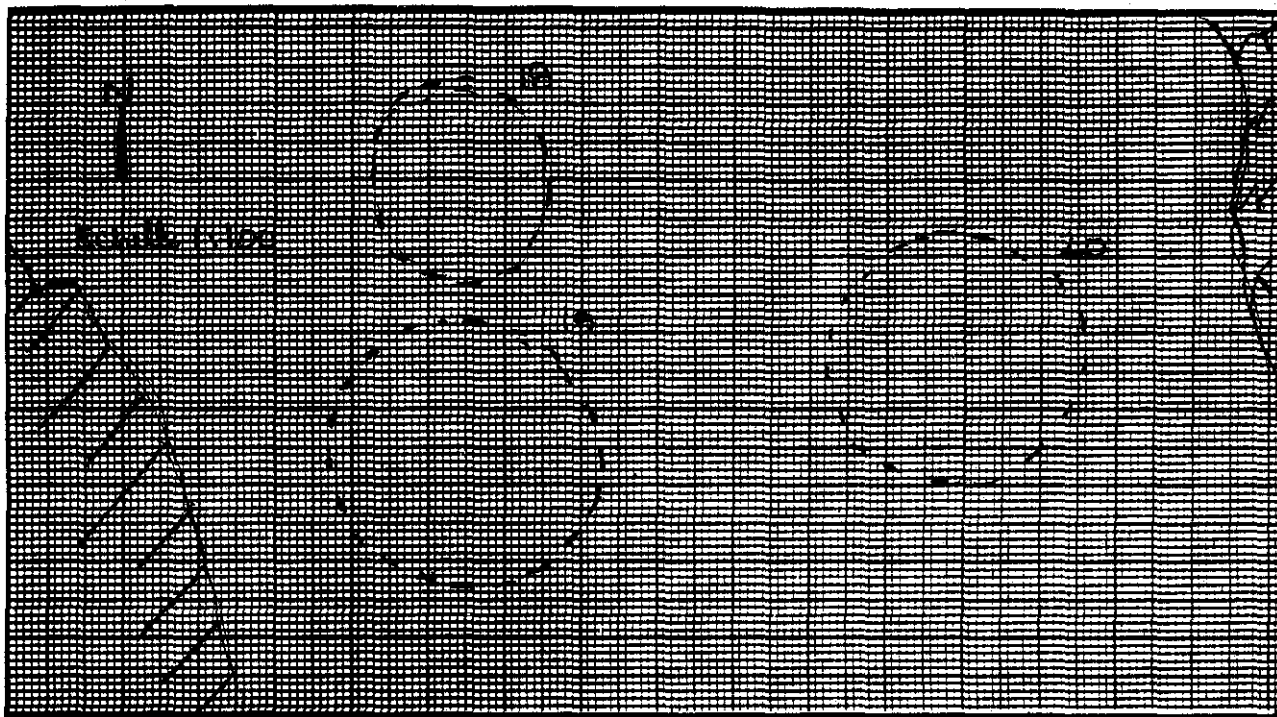
FORME: ovale ORIENTATION: N-S ETAT: intact

DESCRIPTION: caractérisée par un pourtour de pierres plates et angulaires placées à intervalles réguliers et partiellement enfouies

LOCALISATION: a l'extrémité sud-ouest de l'Aire B du site

AMENAGEMENTS INTERNES

TYPE	DIMENSIONS (m)	ORIENTATION
_____	_____	_____
_____	_____	_____
_____	_____	_____
_____	_____	_____



VESTIGES RECUEILLIS: Aucun

PRELEVEMENTS: Aucun

REMARQUES: associée aux structures 19 et 20

PHOTOS: C85-1 (11):29A NB85-1 (10):30



FICHE DESCRIPTIVE DES STRUCTURES D'HABITATION


NO. DE LA STRUCTURE: 19 APPARTENANCE CULTURELLE: Néoesquimaude préhistorique
 TYPE: cercle de tente DIMENSIONS INTERNES (m): 2,5 dia.
 FORME: circulaire ORIENTATION: - ETAT: intact

DESCRIPTION: représentée par un pourtour de pierres plates et angulaires dis-
tribuées à intervalles réguliers et posées sur la végétation de surface
 LOCALISATION: dans la portion sud-ouest de l'Aire B du site à proximité d'un
affleurement rocheux

AMENAGEMENTS INTERNES

TYPE	DIMENSIONS (m)	ORIENTATION
_____	_____	_____
_____	_____	_____
_____	_____	_____
_____	_____	_____

(voir fiche précédente)

VESTIGES RECUEILLIS: AucunPRELEVEMENTS: AucunREMARQUES: associée aux structures 18 et 20PHOTOS: C85-1 (11):29A NB85-1 (10):30


FICHE DESCRIPTIVE DES STRUCTURES D'HABITATION

NO. DE LA STRUCTURE: 20 APPARTENANCE CULTURELLE: Néoesquimaude préhistorique
 TYPE: cercle de tente DIMENSIONS INTERNES (m): 2,7 dia.
 FORME: circulaire ORIENTATION: - ETAT: intact
 DESCRIPTION: définie par un pourtour de pierres plates et angulaires dis-
tribuées régulièrement sur la végétation de surface
 LOCALISATION: dans la portion sud-ouest de l'Aire B du site

AMENAGEMENTS INTERNES

TYPE	DIMENSIONS (m)	ORIENTATION
_____	_____	_____
_____	_____	_____
_____	_____	_____
_____	_____	_____

(voir fiche de la structure 18)



VESTIGES RECUEILLIS: Aucun

PRELEVEMENTS: Aucun

REMARQUES: associée aux structures 18 et 19

PHOTOS: C85-1 (11):29A NB85-1 (10):30

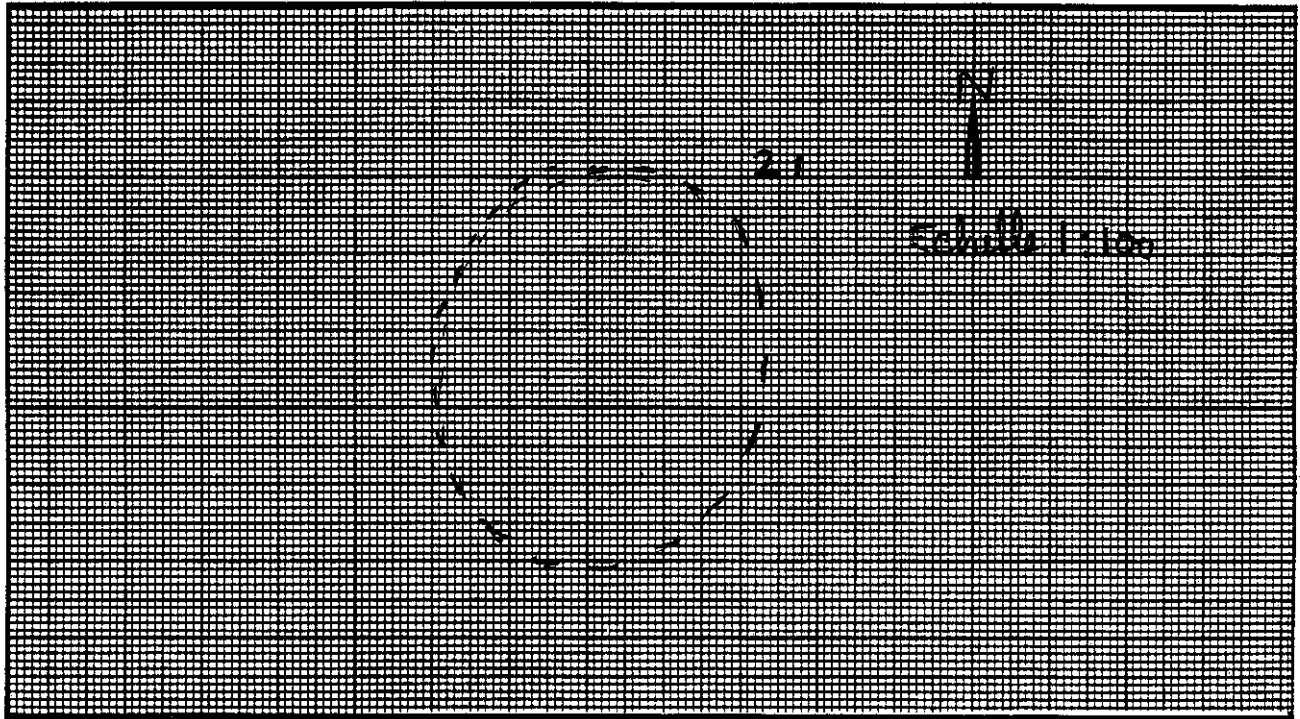


FICHE DESCRIPTIVE DES STRUCTURES D'HABITATION

NO. DE LA STRUCTURE: 21 APPARTENANCE CULTURELLE: Néoesquimaude préhistoriqueTYPE: cercle de tente DIMENSIONS INTERNES (m): 6,5 x 5,5FORME: ovale ORIENTATION: N-S ETAT: intactDESCRIPTION: représentée par un pourtour de pierres plates et angulaires distribuées à intervalles réguliers et partiellement enfouiesLOCALISATION: dans la portion sud-ouest de l'Aire B du site

AMENAGEMENTS INTERNES

TYPE	DIMENSIONS (m)	ORIENTATION
_____	_____	_____
_____	_____	_____
_____	_____	_____
_____	_____	_____

VESTIGES RECUEILLIS: AucunPRELEVEMENTS: AucunREMARQUES: cercle de pierres mesurant 2,5 m. de diamètre se trouve à l'intérieur de la structurePHOTOS: C85-1 (11):31A NB85-1 (10):32

FICHE DESCRIPTIVE DES STRUCTURES D'HABITATION


NO. DE LA STRUCTURE: 22 APPARTENANCE CULTURELLE: Néoesquimaude préhistorique
 TYPE: cercle de tente DIMENSIONS INTERNES (m): 3,1 dia.
 FORME: circulaire ORIENTATION: - ETAT: intact

DESCRIPTION: caractérisée par des dalles rectangulaires placées en péri-
phérie à intervalles réguliers et partiellement enfouies

LOCALISATION: dans la portion centre-sud de l'Aire B adossée à un affleurement
rocheux

AMENAGEMENTS INTERNES

TYPE	DIMENSIONS (m)	ORIENTATION
_____	_____	_____
_____	_____	_____
_____	_____	_____
_____	_____	_____



VESTIGES RECUEILLIS: Aucun

PRELEVEMENTS: Aucun

REMARQUES: Aucune

PHOTOS: Aucune

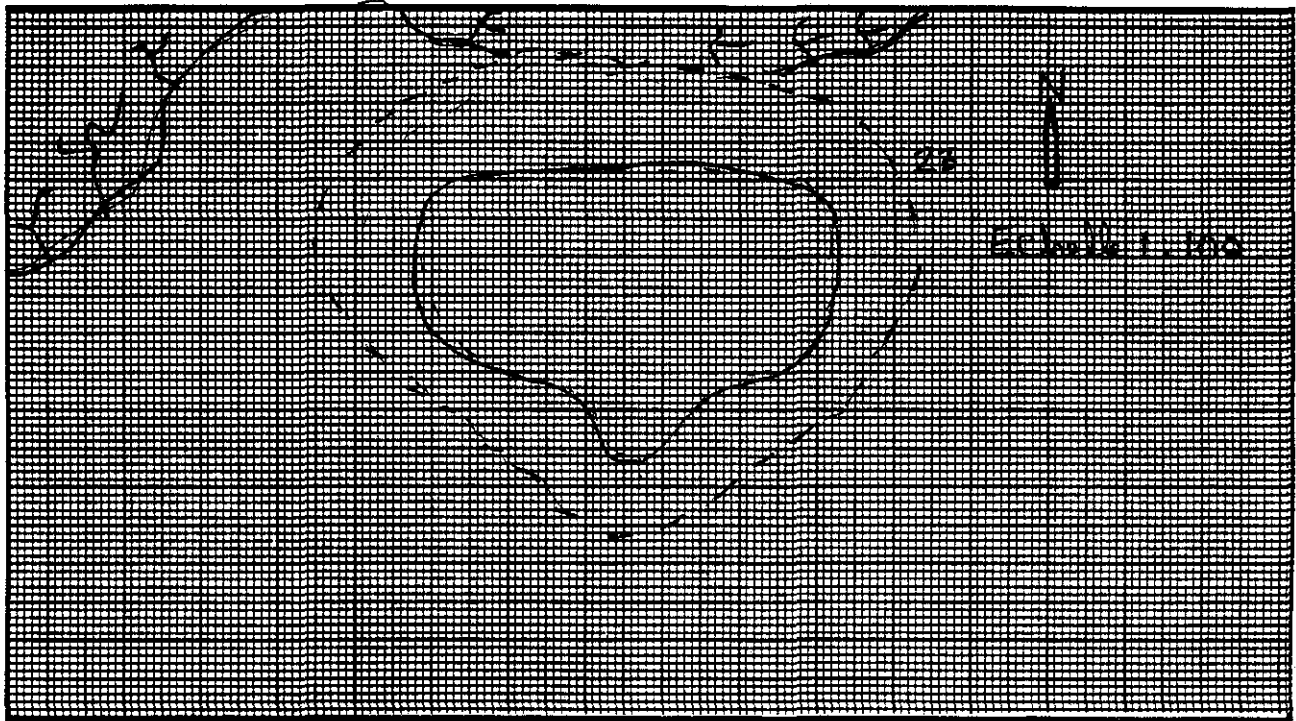


FICHE DESCRIPTIVE DES STRUCTURES D'HABITATION

NO. DE LA STRUCTURE: 23 APPARTENANCE CULTURELLE: Dorsétienne
 TYPE: semi-souterraine DIMENSIONS INTERNES (m): 5,0 x 2,5 x 1,0 (prof.)
 FORME: rectangulaire ORIENTATION: E-O ETAT: intact
 DESCRIPTION: dépression entourée d'un fort bourrelet d'à peu près
1,5 m. de largeur moyenne
 LOCALISATION: dans la portion centre-ouest de l'Aire B

AMENAGEMENTS INTERNES

TYPE	DIMENSIONS (m)	ORIENTATION
<u>passage d'entrée</u>	<u>2,5 x 2,1 x 0,4 (prof)</u>	<u>vers le sud</u>
<u> </u>	<u> </u>	<u> </u>
<u> </u>	<u> </u>	<u> </u>



VESTIGES RECUEILLIS: Aucun

PRELEVEMENTS: Aucun

REMARQUES: plusieurs blocs visibles à l'intérieur

PHOTOS: C85-1 (11):32A NB85-1 (10):33

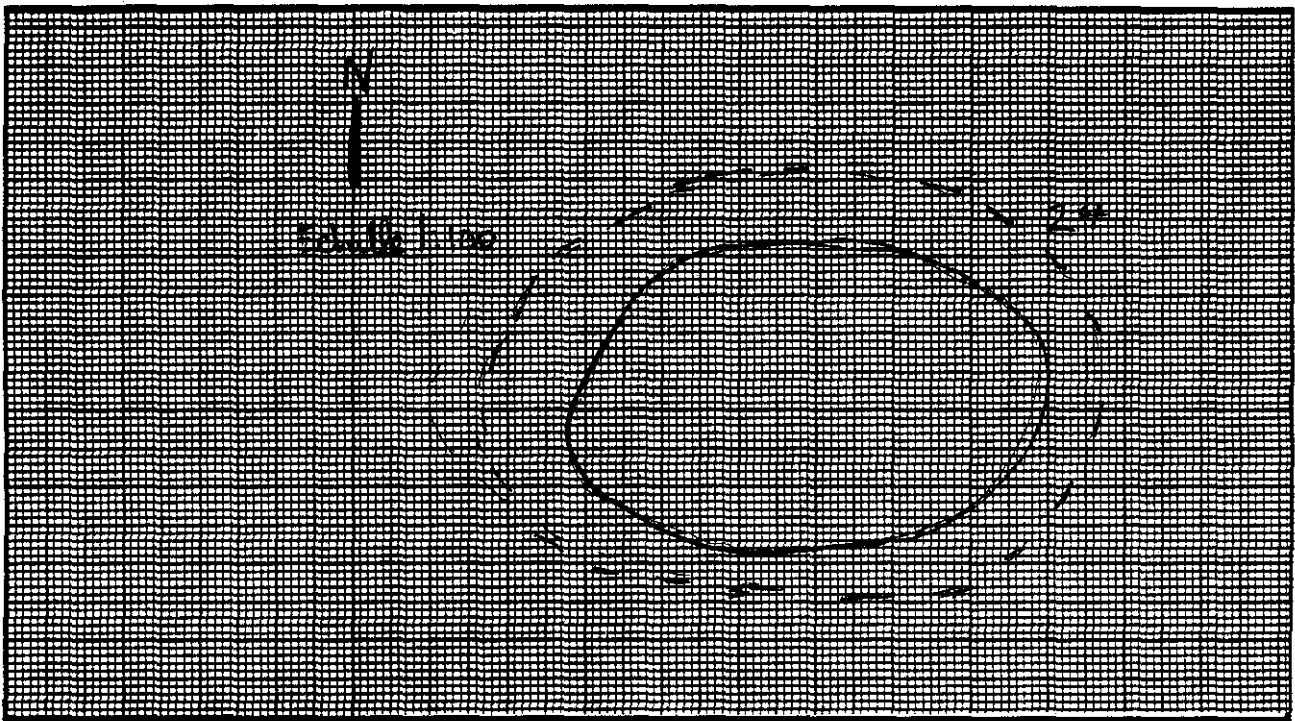


FICHE DESCRIPTIVE DES STRUCTURES D'HABITATION

NO. DE LA STRUCTURE: 24 APPARTENANCE CULTURELLE: Dorsétienne
 TYPE: Semi-souterraine DIMENSIONS INTERNES (m): 6,4 x 4,0 x 0,75 (prof)
 FORME: ovale ORIENTATION: NNO-SSE ETAT: intact
 DESCRIPTION: dépression entourée d'un fort bourrelet mesurant 1,5 m.
de largeur moyenne
 LOCALISATION: dans la portion centrale de l'Aire B du site

AMENAGEMENTS INTERNES

TYPE	DIMENSIONS (m)	ORIENTATION
_____	_____	_____
_____	_____	_____
_____	_____	_____
_____	_____	_____



VESTIGES RECUEILLIS: Aucun

PRELEVEMENTS: Aucun

REMARQUES: plusieurs blocs visibles à l'intérieur

PHOTOS: C85-1 (11):33A NB85-1 (10):34




FICHE DESCRIPTIVE DES STRUCTURES D'HABITATION

NO. DE LA STRUCTURE: 25 APPARTENANCE CULTURELLE: Dorsétienne
 TYPE: semi-souterraine DIMENSIONS INTERNES (m): 3,6 x 3,1 x 0,5 (prof)
 FORME: rectangulaire ORIENTATION: E-O ETAT: intact
 DESCRIPTION: dépression entourée d'un faible bourrelet mesurant 1,0 m.
de largeur moyenne
 LOCALISATION: à l'extrémité nord-est de l'Aire B du site

AMENAGEMENTS INTERNES

TYPE	DIMENSIONS (m)	ORIENTATION
<u>passage d'entrée</u>	<u>2,2x1,2x0,35 (prof)</u>	<u>vers le sud-est</u>
<u> </u>	<u> </u>	<u> </u>
<u> </u>	<u> </u>	<u> </u>



VESTIGES RECUEILLIS: Aucun

PRELEVEMENTS: Aucun

REMARQUES: plusieurs blocs visibles à l'intérieur

PHOTOS: C85-1 (11):34A NB85-1 (10):35

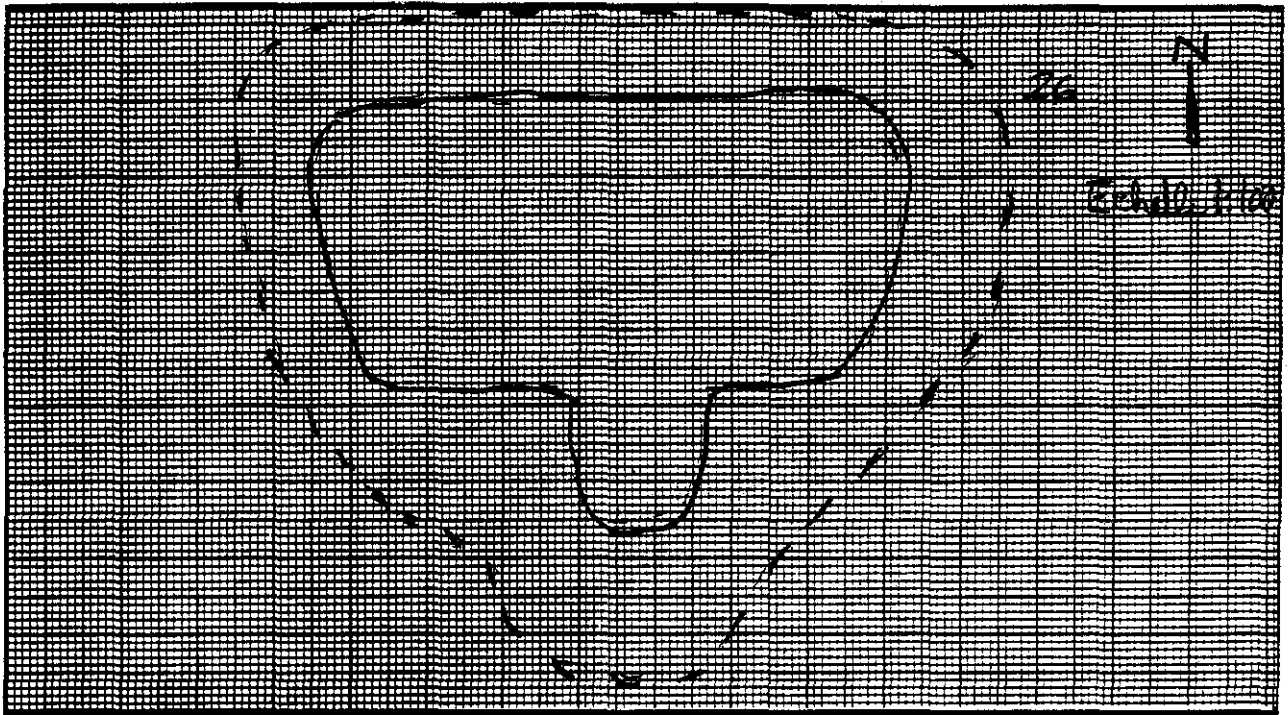


FICHE DESCRIPTIVE DES STRUCTURES D'HABITATION

NO. DE LA STRUCTURE: 26 APPARTENANCE CULTURELLE: Dorsétienne
 TYPE: semi-souterraine DIMENSIONS INTERNES (m): 6,2 x 3,8 x 0,3 (prof.)
 FORME: rectangulaire ORIENTATION: O-E ETAT: intact
 DESCRIPTION: légère dépression délimitée par un faible bourrelet mesurant
1,5 m. de largeur moyenne
 LOCALISATION: dans la portion centrale de l'Aire B du site

AMENAGEMENTS INTERNES

TYPE	DIMENSIONS (m)	ORIENTATION
<u>passage d'entrée</u>	<u>2,4x1,15x0,4 (prof.)</u>	<u>vers le sud</u>



VESTIGES RECUEILLIS: aucun

PRELEVEMENTS: aucun

REMARQUES: présence de 2 blocs redressés dans la partie sud-est
de la structure

PHOTOS: C85-1 (11):35A NB85-1 (10):36



FICHE DESCRIPTIVE DES STRUCTURES D'HABITATION

NO. DE LA STRUCTURE: 27 APPARTENANCE CULTURELLE: Néoesquimaude historique

TYPE: cercle de tente DIMENSIONS INTERNES (m): 3,0 x 2,7

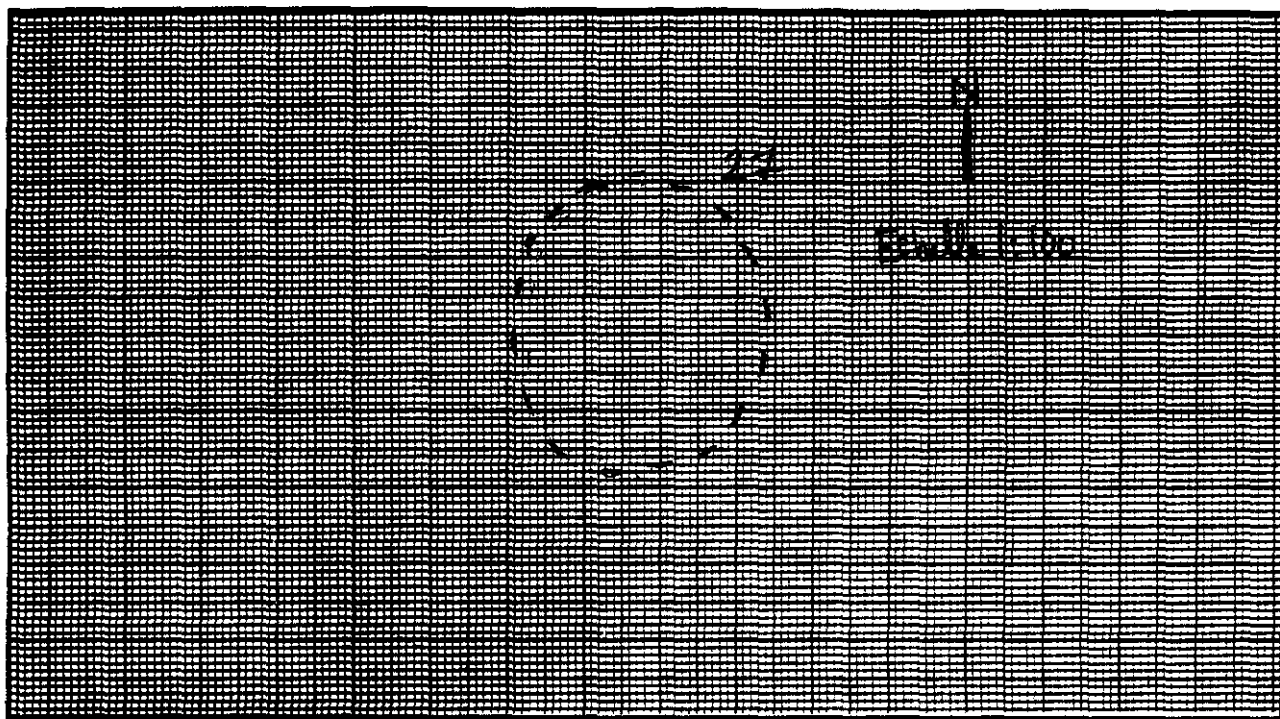
FORME: ovale ORIENTATION: N-S ETAT: intact

DESCRIPTION: définie par un pourtour de pierres plates et angulaires distribuées à intervalles réguliers et partiellement enfouies

LOCALISATION: Dans la portion centre-sud de l'Aire B du site

AMENAGEMENTS INTERNES

TYPE	DIMENSIONS (m)	ORIENTATION
_____	_____	_____
_____	_____	_____
_____	_____	_____
_____	_____	_____



VESTIGES RECUEILLIS: Aucun

PRELEVEMENTS: Aucun

REMARQUES: Aucune

PHOTOS: Aucune




FICHE DESCRIPTIVE DES STRUCTURES D'HABITATION

NO. DE LA STRUCTURE: 28 APPARTENANCE CULTURELLE: Néoesquimaude historique
 TYPE: cercle de tente DIMENSIONS INTERNES (m): 3,6 x 3,3
 FORME: ovale ORIENTATION: O-E ETAT: intact
 DESCRIPTION: définie par un pourtour de pierres plates et angulaires dis-
tribuées à intervalles réguliers et posées sur la végétation de surface
 LOCALISATION: à l'extrémité sud-ouest de l'Aire B du site

AMENAGEMENTS INTERNES

TYPE	DIMENSIONS (m)	ORIENTATION
_____	_____	_____
_____	_____	_____
_____	_____	_____
_____	_____	_____



VESTIGES RECUEILLIS: Aucun

PRELEVEMENTS: Aucun

REMARQUES: Non loin de la rivière Arnaud

PHOTOS: Aucune




FICHE DESCRIPTIVE DES STRUCTURES D'HABITATION

NO. DE LA STRUCTURE: 29 APPARTENANCE CULTURELLE: Néoesquimaude historique
 TYPE: cercle de tente DIMENSIONS INTERNES (m): 4,0 x 3,4
 FORME: ovale ORIENTATION: E-O ETAT: intact
 DESCRIPTION: caractérisée par un pourtour de pierres plates et angulaires irrégulièrement placées et posées sur le sol
 LOCALISATION: dans la portion ouest de l'Aire C du site

AMENAGEMENTS INTERNES

TYPE	DIMENSIONS (m)	ORIENTATION
_____	_____	_____
_____	_____	_____
_____	_____	_____
_____	_____	_____



VESTIGES RECUEILLIS: Aucun

PRELEVEMENTS: Aucun

REMARQUES: Aucune

PHOTOS: Aucune




FICHE DESCRIPTIVE DES STRUCTURES D'HABITATION

NO. DE LA STRUCTURE: 30 APPARTENANCE CULTURELLE: Néoesquimaude historique
 TYPE: cercle de tente DIMENSIONS INTERNES (m): 3,8 dia.
 FORME: circulaire ORIENTATION: - ETAT: intact
 DESCRIPTION: définie par des pierres plates et angulaires distribuées à intervalles réguliers et posées sur le sol
 LOCALISATION: dans la partie centrale de l'Aire C du site

AMENAGEMENTS INTERNES

TYPE	DIMENSIONS (m)	ORIENTATION
_____	_____	_____
_____	_____	_____
_____	_____	_____
_____	_____	_____



VESTIGES RECUEILLIS: Aucun

PRELEVEMENTS: Aucun

REMARQUES: Aucune

PHOTOS: Aucune



FICHE DESCRIPTIVE DES STRUCTURES D'HABITATION

NO. DE LA STRUCTURE: 31 APPARTENANCE CULTURELLE: Néoesquimaude historique
TYPE: cercle de tente DIMENSIONS INTERNES (m): 6,4 x 6,0
FORME: ovale ORIENTATION: E-O ETAT: intact

DESCRIPTION: caractérisée par un pourtour de pierres plates et angulaires distribuées à intervalles réguliers et placées sur la végétation de surface

LOCALISATION: dans la portion centrale de l'Aire C du site

AMENAGEMENTS INTERNES

TYPE	DIMENSIONS (m)	ORIENTATION
_____	_____	_____
_____	_____	_____
_____	_____	_____
_____	_____	_____



VESTIGES RECUEILLIS: Aucun

PRELEVEMENTS: Aucun

REMARQUES: associée à la structure 32

PHOTOS: Aucune




FICHE DESCRIPTIVE DES STRUCTURES D'HABITATION

NO. DE LA STRUCTURE: 32 APPARTENANCE CULTURELLE: Néoesquimaude historique
 TYPE: cercle de tente DIMENSIONS INTERNES (m): 6,8 x 5,0
 FORME: ovale ORIENTATION: N-S ETAT: intact
 DESCRIPTION: représentée par des pierres plates et angulaires régulièrement placées sur la végétation de surface
 LOCALISATION: dans la portion centrale de l'Aire C du site

AMENAGEMENTS INTERNES

TYPE	DIMENSIONS (m)	ORIENTATION
_____	_____	_____
_____	_____	_____
_____	_____	_____
_____	_____	_____

(voir fiche précédente)

VESTIGES RECUEILLIS: AucunPRELEVEMENTS: AucunREMARQUES: associée à la structure 31PHOTOS: Aucune

FICHE DESCRIPTIVE DES STRUCTURES D'HABITATION

NO. DE LA STRUCTURE: 33 APPARTENANCE CULTURELLE: Néoesquimaude historique

TYPE: cercle de tente DIMENSIONS INTERNES (m): 5.4 x 3.6


FORME: semi-circulaire ORIENTATION: E-O ETAT: intact

DESCRIPTION: représenté par un pourtour de pierres plates et angulaires distribuées à intervalles réguliers et posées sur la plage de schiste argileux

LOCALISATION: à l'extrémité sud de l'Aire C près de la rive de l'Arnaud

AMENAGEMENTS INTERNES

TYPE	DIMENSIONS (m)	ORIENTATION
_____	_____	_____
_____	_____	_____
_____	_____	_____
_____	_____	_____



VESTIGES RECUEILLIS: Aucun

PRELEVEMENTS: Aucun

REMARQUES: est alignée avec 2 autres structures d'habitation

PHOTOS: Aucune



FICHE DESCRIPTIVE DES STRUCTURES D'HABITATION

NO. DE LA STRUCTURE: 34 APPARTENANCE CULTURELLE: Néoesquimaude historique
 TYPE: cercle de tente DIMENSIONS INTERNES (m): 5,2 x 4,0
 FORME: ovale ORIENTATION: E-O ETAT: intact


DESCRIPTION: représentée par des pierres plates et angulaires placées à intervalles réguliers et posées sur une plage de schiste argileux

LOCALISATION: à l'extrémité sud de l'Aire C à proximité de la rive de l'Arnaud

AMENAGEMENTS INTERNES

TYPE	DIMENSIONS (m)	ORIENTATION
_____	_____	_____
_____	_____	_____
_____	_____	_____
_____	_____	_____

(voir fiche précédente)



VESTIGES RECUEILLIS: Aucun

PRELEVEMENTS: Aucun

REMARQUES: se trouve entre 2 autres cercles de tente

PHOTOS: Aucune




FICHE DESCRIPTIVE DES STRUCTURES D'HABITATION

NO. DE LA STRUCTURE: 35 APPARTENANCE CULTURELLE: Néoesquimaude historiqueTYPE: cercle de tente DIMENSIONS INTERNES (m): 3,2 dia.FORME: circulaire ORIENTATION: - ETAT: intactDESCRIPTION: représentée par des pierres plates et angulaires distribuées à intervalles réguliers et posées sur une plage de schiste argileuxLOCALISATION: dans la portion sud du site

AMENAGEMENTS INTERNES

TYPE	DIMENSIONS (m)	ORIENTATION
_____	_____	_____
_____	_____	_____
_____	_____	_____
_____	_____	_____

VESTIGES RECUEILLIS: AucunPRELEVEMENTS: AucunREMARQUES: est alignée avec 2 autres structures d'habitationPHOTOS: Aucune

FICHE DESCRIPTIVE DES STRUCTURES D'HABITATION

NO. DE LA STRUCTURE: 36 APPARTENANCE CULTURELLE: Néoesquimaude historique

TYPE: cercle de tente DIMENSIONS INTERNES (m): 3,4 x 3,2


FORME: ovale ORIENTATION: N-S ETAT: intact

DESCRIPTION: définie par des pierres plates et angulaires irrégulièrement distribuées en périphérie et posées sur la végétation de surface

LOCALISATION: dans la partie est de l'Aire C du site

AMENAGEMENTS INTERNES

TYPE	DIMENSIONS (m)	ORIENTATION
_____	_____	_____
_____	_____	_____
_____	_____	_____
_____	_____	_____



VESTIGES RECUEILLIS: Aucun

PRELEVEMENTS: Aucun

REMARQUES: Aucune

PHOTOS: Aucune



FICHE DESCRIPTIVE DES STRUCTURES D'HABITATION

NO. DE LA STRUCTURE: 37 APPARTENANCE CULTURELLE: Néoesquimaude historique

TYPE: cercle de tente DIMENSIONS INTERNES (m): 3,6 dia.

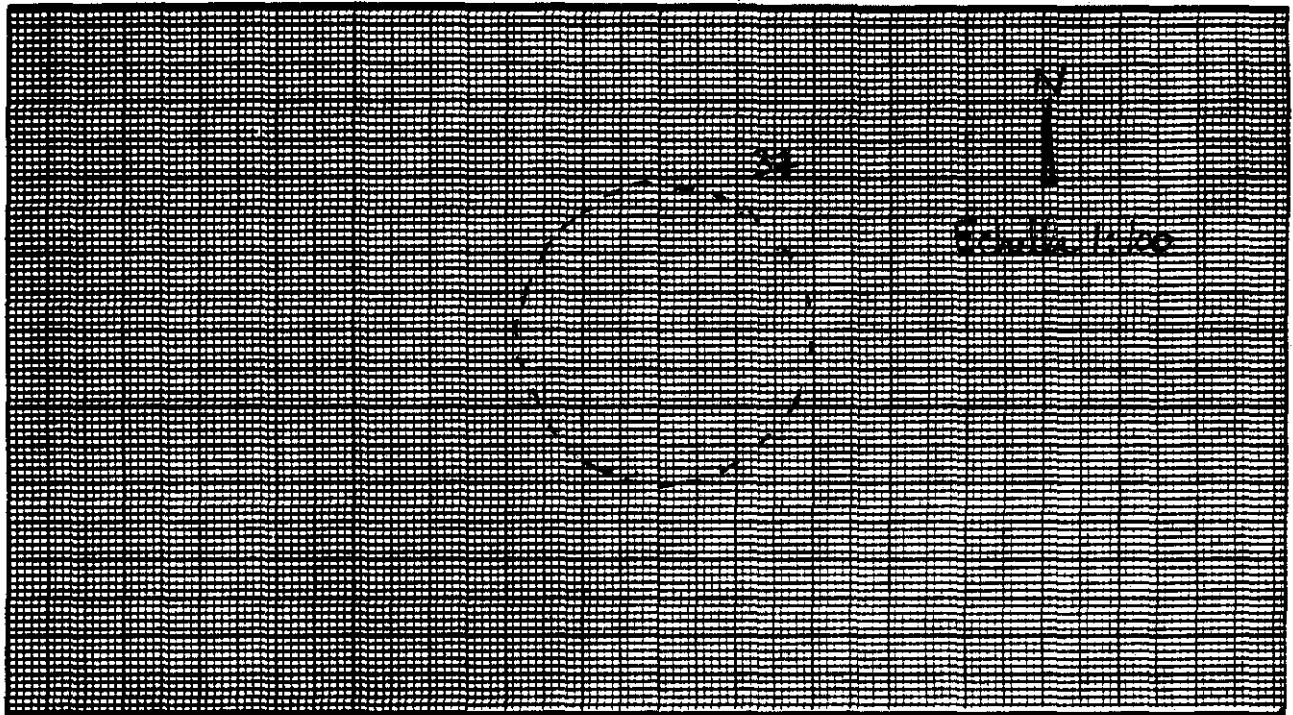
FORME: circulaire ORIENTATION: - ETAT: intact

DESCRIPTION: représentée par des pierres plates et angulaires régulièrement distribuées en périphérie sur la végétation

LOCALISATION: dans la portion nord-ouest de l'Aire C du site

AMENAGEMENTS INTERNES

TYPE	DIMENSIONS (m)	ORIENTATION
_____	_____	_____
_____	_____	_____
_____	_____	_____
_____	_____	_____



VESTIGES RECUEILLIS: Aucun

PRELEVEMENTS: Aucun

REMARQUES: associée à 2 cercles en pierres

PHOTOS: Aucune



FICHE DESCRIPTIVE DES STRUCTURES D'HABITATION

NO. DE LA STRUCTURE: 38 APPARTENANCE CULTURELLE: Néoesquimaude historique
 TYPE: cercle de tente DIMENSIONS INTERNES (m): 3,2 dia.
 FORME: circulaire ORIENTATION: - ETAT: intact
 DESCRIPTION: définie par un pourtour de pierres arrondies distribuées à intervalles réguliers sur la végétation de surface
 LOCALISATION: dans la portion sud-ouest de l'Aire D du site

AMENAGEMENTS INTERNES

TYPE	DIMENSIONS (m)	ORIENTATION
_____	_____	_____
_____	_____	_____
_____	_____	_____
_____	_____	_____



VESTIGES RECUEILLIS: Aucun

PRELEVEMENTS: Aucun

REMARQUES: associée à la structure 39

PHOTOS: Aucune

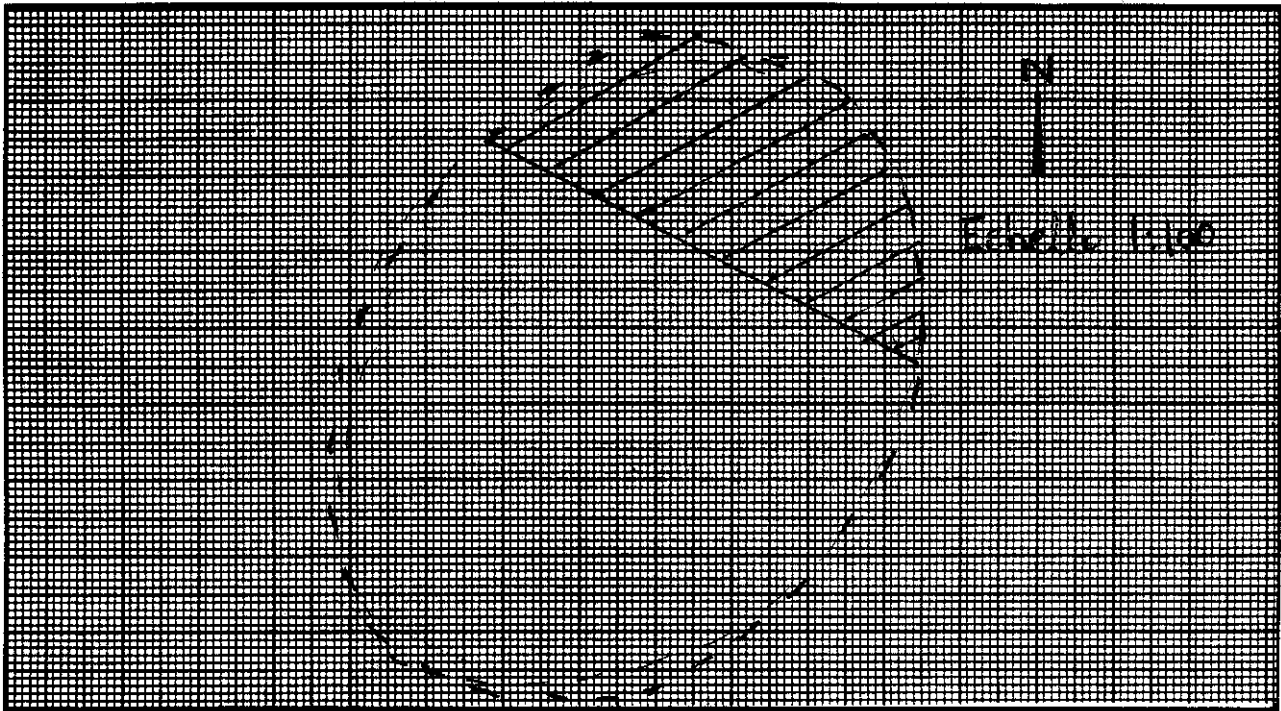


FICHE DESCRIPTIVE DES STRUCTURES D'HABITATION

NO. DE LA STRUCTURE: 39 APPARTENANCE CULTURELLE: Néoesquimaude historique
 TYPE: cercle de tente DIMENSIONS INTERNES (m): 8,8 x 5,7
 FORME: ovale ORIENTATION: NNE-SSO ETAT: intact
 DESCRIPTION: définie par un pourtour de pierres angulaires et régulièrement distribuées sur la végétation
 LOCALISATION: dans la portion sud-ouest de l'Aire D

AMENAGEMENTS INTERNES

TYPE	DIMENSIONS (m)	ORIENTATION
<u>plate-forme</u>	<u>2,5 x 5,5</u>	<u>E-O</u>



VESTIGES RECUEILLIS: aucun

PRELEVEMENTS: aucun

REMARQUES: plate-forme délimitée par un alignement de pierres d'environ 8 cm. de hauteur

PHOTOS: Aucune

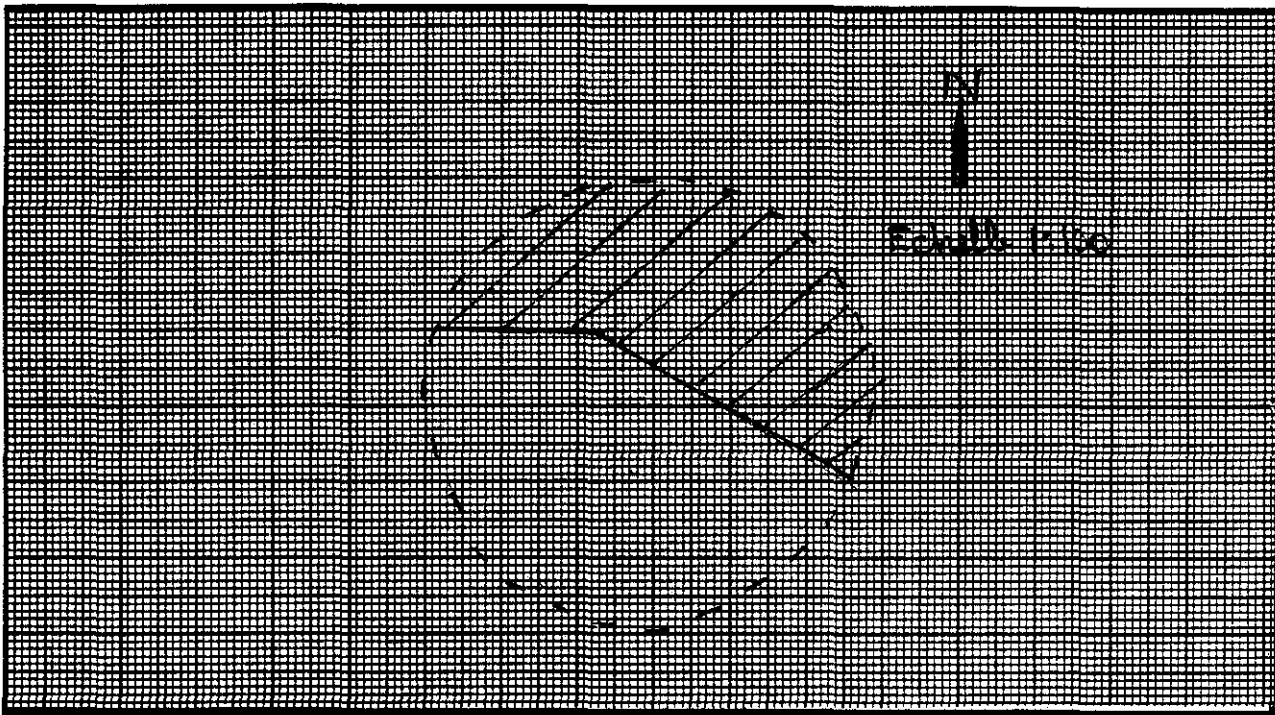


FICHE DESCRIPTIVE DES STRUCTURES D'HABITATION

NO. DE LA STRUCTURE: 40 APPARTENANCE CULTURELLE: Néoesquimaude historiqueTYPE: cercle de tente DIMENSIONS INTERNES (m): 5,9 x 5,5FORME: ovale ORIENTATION: E-O ETAT: intactDESCRIPTION: définie par un pourtour de pierres plates et anclaires distribuées à intervalles réguliers et posées sur la végétation de surfaceLOCALISATION: dans la portion sud de l'Aire D du site

AMENAGEMENTS INTERNES

TYPE	DIMENSIONS (m)	ORIENTATION
<u>plate-forme</u>	<u>5,5 x 2,0</u>	<u>E-O</u>

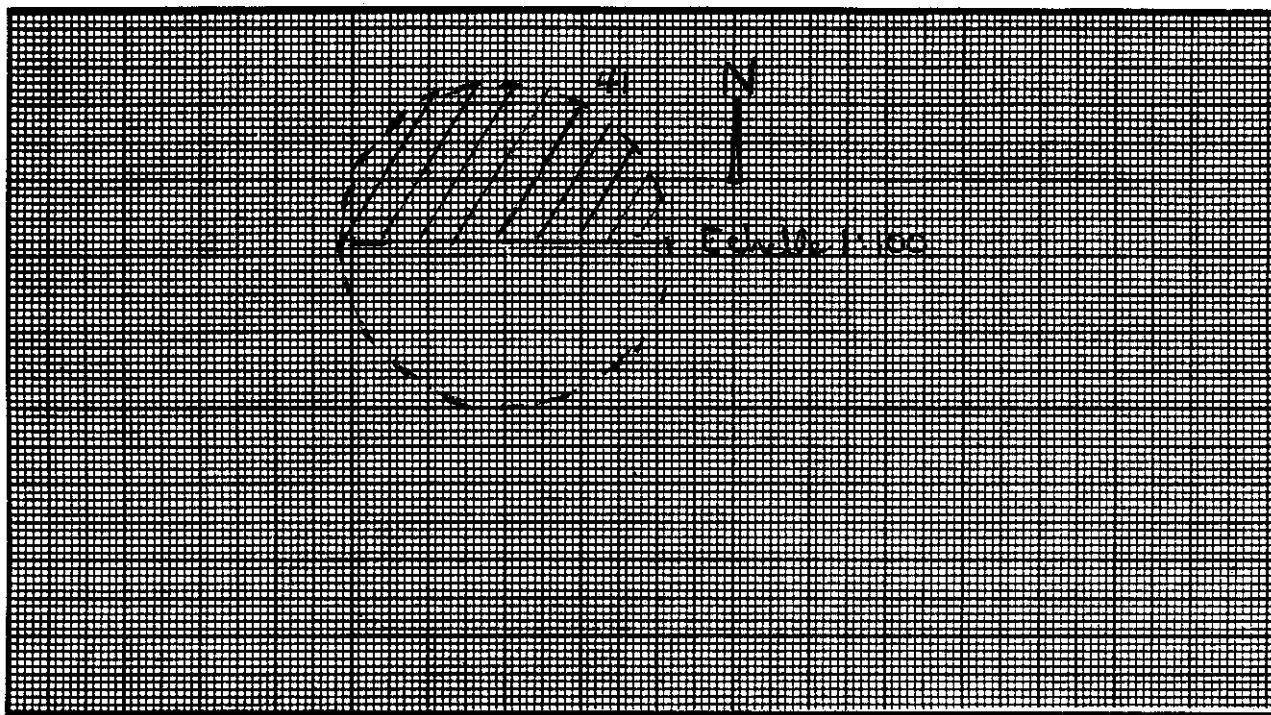
VESTIGES RECUEILLIS: aucunPRELEVEMENTS: aucunREMARQUES: plate-forme d'environ 5 cm. de hauteur délimitée par un alignement de pierresPHOTOS: aucune

FICHE DESCRIPTIVE DES STRUCTURES D'HABITATION

NO. DE LA STRUCTURE: 41 APPARTENANCE CULTURELLE: Néoesquimaude historique
 TYPE: cercle de tente DIMENSIONS INTERNES (m): 4,2 x 4,0
 FORME: ovale ORIENTATION: E-O ETAT: intact
 DESCRIPTION: caractérisé par un pourtour de pierres plates et angulaires
distribuées également et posées sur la végétation de surface
 LOCALISATION: dans la portion centre-sud de l'Aire D du site

AMENAGEMENTS INTERNES

TYPE	DIMENSIONS (m)	ORIENTATION
<u>plate-forme</u>	<u>4,2 x 2,0</u>	<u>E-O</u>



VESTIGES RECUEILLIS: Aucun

PRELEVEMENTS: Aucun

REMARQUES: plate-forme d'environ 5 cm. de hauteur, délimitée
par un alignement de pierres

PHOTOS: Aucune

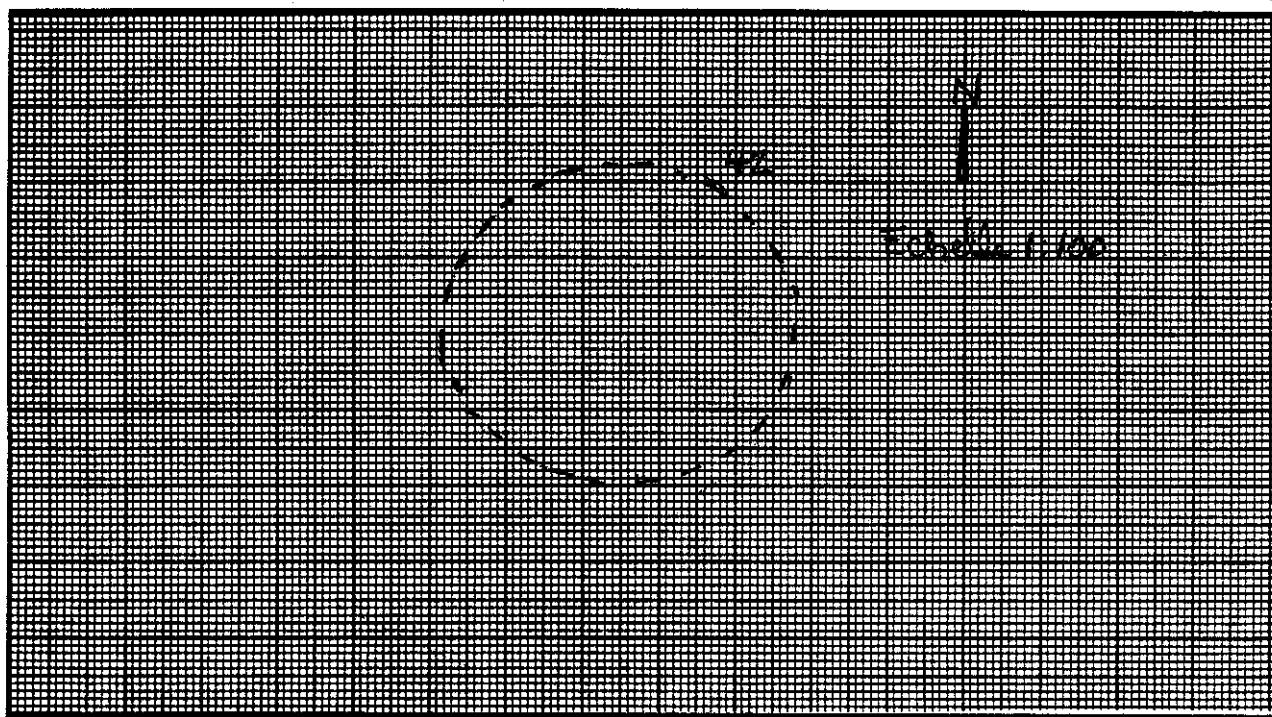


FICHE DESCRIPTIVE DES STRUCTURES D'HABITATION

NO. DE LA STRUCTURE: 42 APPARTENANCE CULTURELLE: Néoesquimaude historique
 TYPE: cercle de tente DIMENSIONS INTERNES (m): 4,0 x 4,5
 FORME: ovale ORIENTATION: E-O ETAT: intact
 DESCRIPTION: représentée par un pourtour de pierres rectangulaires placées à intervalles réguliers et partiellement couvertes par la végétation
 LOCALISATION: dans la portion sud-est de l'Aire D

AMENAGEMENTS INTERNES

TYPE	DIMENSIONS (m)	ORIENTATION
_____	_____	_____
_____	_____	_____
_____	_____	_____
_____	_____	_____



VESTIGES RECUEILLIS: Aucun

PRELEVEMENTS: Aucun

REMARQUES: Aucune

PHOTOS: Aucune

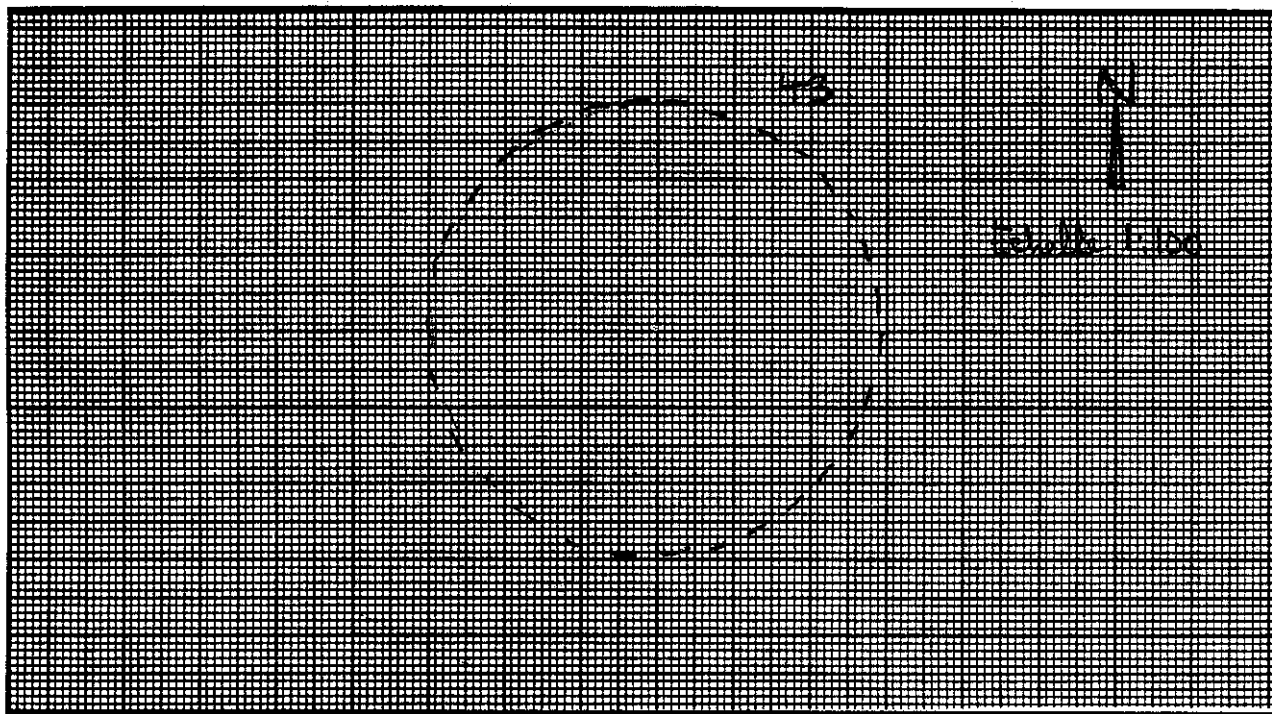


FICHE DESCRIPTIVE DES STRUCTURES D'HABITATION

NO. DE LA STRUCTURE: 43 APPARTENANCE CULTURELLE: Néoesquimaude historique
 TYPE: cercle de tente DIMENSIONS INTERNES (m): 6,0 dia.
 FORME: circulaire ORIENTATION: - ETAT: intact
 DESCRIPTION: définie par des pierres plates et rectangulaires placées
à intervalles réguliers et posées sur la végétation de surface
 LOCALISATION: à l'extrémité est de l'Aire D

AMENAGEMENTS INTERNES

TYPE	DIMENSIONS (m)	ORIENTATION
_____	_____	_____
_____	_____	_____
_____	_____	_____
_____	_____	_____



VESTIGES RECUEILLIS: Aucun

PRELEVEMENTS: Aucun

REMARQUES: associée à la structure 44

PHOTOS: Aucune

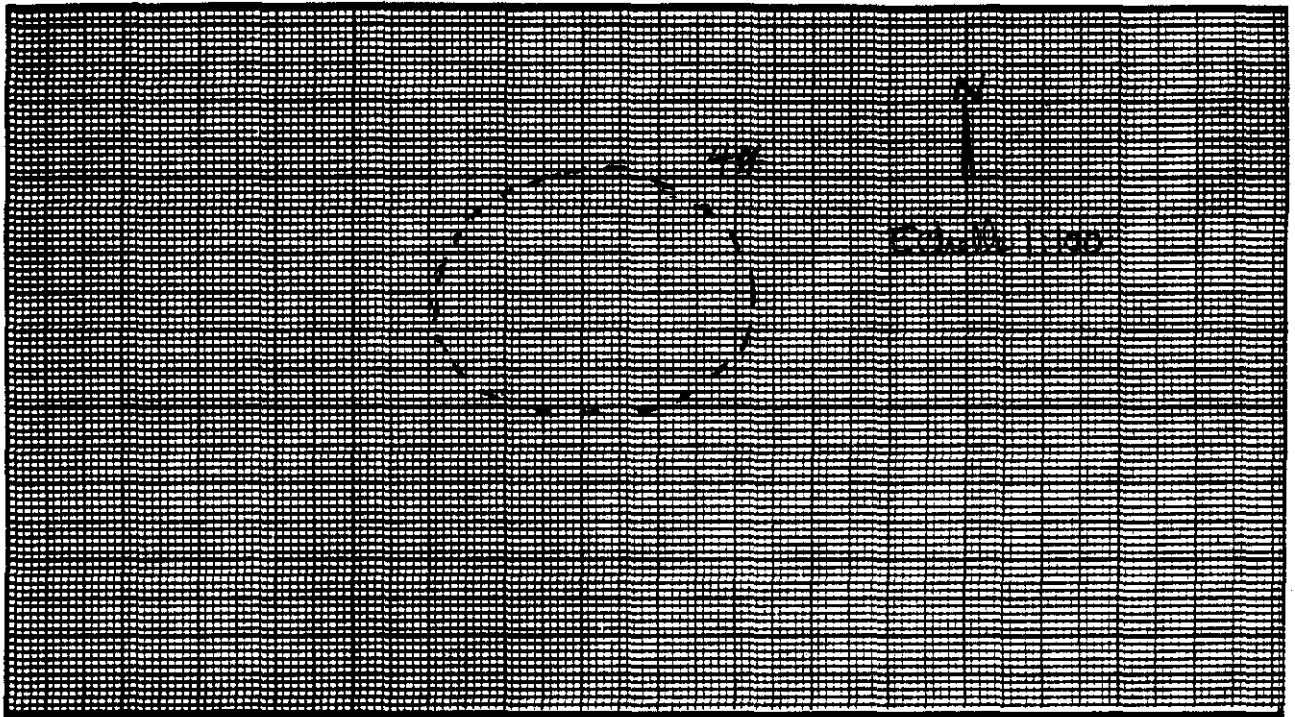


FICHE DESCRIPTIVE DES STRUCTURES D'HABITATION

NO. DE LA STRUCTURE: 44 APPARTENANCE CULTURELLE: Néoesquimaude historique
 TYPE: cercle de tente DIMENSIONS INTERNES (m): 4,5 x 3,5
 FORME: ovale ORIENTATION: N-S ETAT: intact
 DESCRIPTION: définie par un pourtour de pierres plates et angulaires placées sur la végétation de surface
 LOCALISATION: à l'extrémité est de l'Aire D du site

AMENAGEMENTS INTERNES

TYPE	DIMENSIONS (m)	ORIENTATION
_____	_____	_____
_____	_____	_____
_____	_____	_____
_____	_____	_____



VESTIGES RECUEILLIS: Aucun

PRELEVEMENTS: Aucun

REMARQUES: Associée à la structure 43

PHOTOS: Aucune

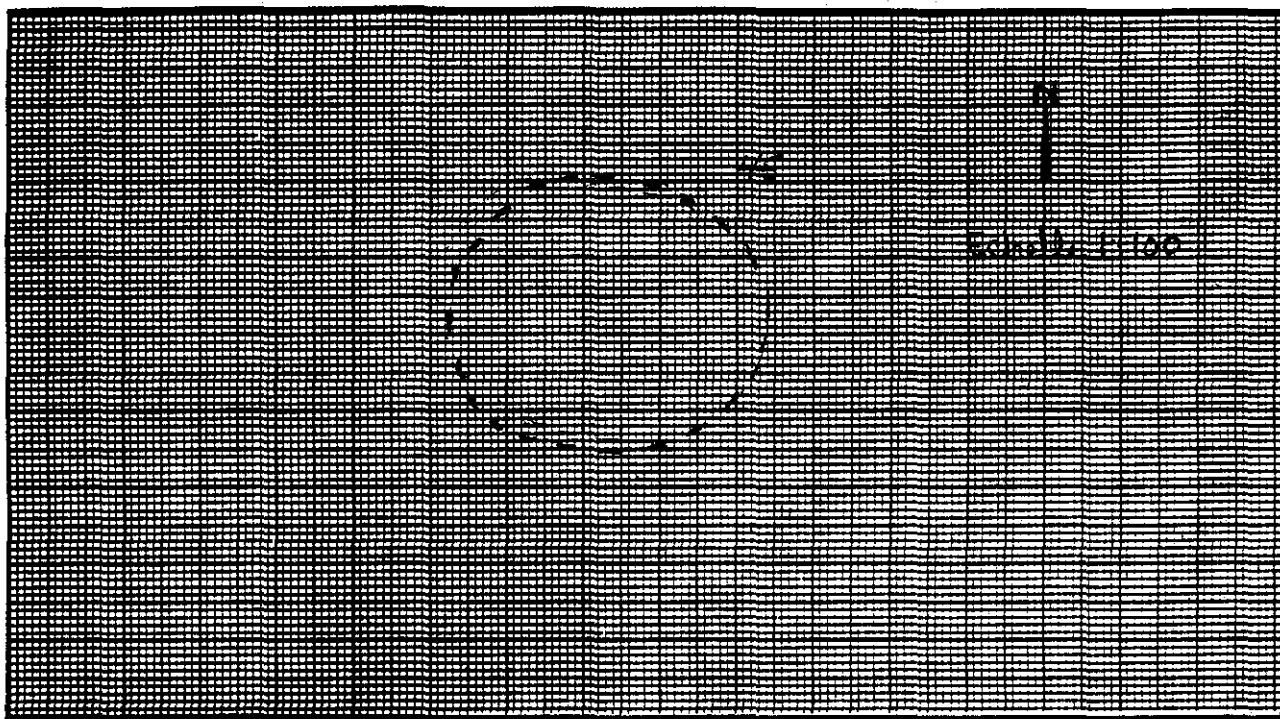


FICHE DESCRIPTIVE DES STRUCTURES D'HABITATION

NO. DE LA STRUCTURE: 45 APPARTENANCE CULTURELLE: Néoesquimaude historique
 TYPE: cercle de tente DIMENSIONS INTERNES (m): 4,2 x 3,1
 FORME: ovale ORIENTATION: E-O ETAT: intact
 DESCRIPTION: définie par un pourtour de pierres plates et angulaires
régulièrement distribuées et placées sur la végétation de surface
 LOCALISATION: dans la portion sud-ouest de l'Aire D du site

AMENAGEMENTS INTERNES

TYPE	DIMENSIONS (m)	ORIENTATION
_____	_____	_____
_____	_____	_____
_____	_____	_____
_____	_____	_____



VESTIGES RECUEILLIS: Aucun

PRELEVEMENTS: Aucun

REMARQUES: Aucune

PHOTOS: Aucune

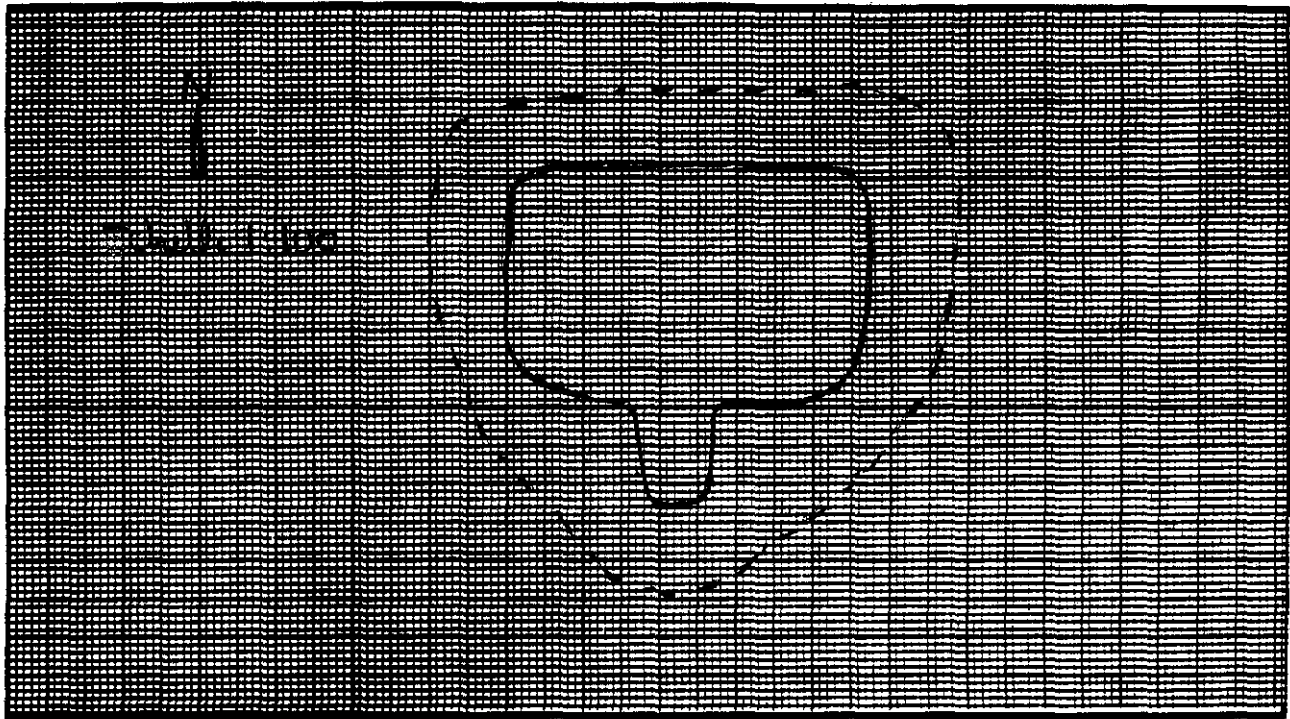


FICHE DESCRIPTIVE DES STRUCTURES D'HABITATION

NO. DE LA STRUCTURE: 46 APPARTENANCE CULTURELLE: Dorsétienne
 TYPE: semi-souterraine DIMENSIONS INTERNES (m): 4,5x3,7x0,3 (prof)
 FORME: rectangulaire ORIENTATION: O-E ETAT: intact
 DESCRIPTION: légère dépression entourée d'un faible bourrelet mesurant 0,9 m. de largeur moyenne
 LOCALISATION: dans la partie centrale de l'Aire du site

AMENAGEMENTS INTERNES

TYPE	DIMENSIONS (m)	ORIENTATION
<u>passage d'entrée</u>	<u>2,3x0,7x0,2 (prof)</u>	<u>vers le sud</u>



VESTIGES RECUEILLIS: 25 éclats bruts de quartz laiteux, 3 de quartzite enfumé et 2 de quartz hyalin

PRELEVEMENTS: Aucun

REMARQUES: Aucune

PHOTOS: Aucune




FICHE DESCRIPTIVE DES STRUCTURES D'HABITATION

NO. DE LA STRUCTURE: 47 APPARTENANCE CULTURELLE: Néoesquimaude historiqueTYPE: cercle de tente DIMENSIONS INTERNES (m): 3,3 x 2,6FORME: ovale ORIENTATION: E-O ETAT: intactDESCRIPTION: définie par un pourtour de pierres plates et angulairesLOCALISATION: à l'extrémité nord-ouest de l'Aire B

AMENAGEMENTS INTERNES

TYPE	DIMENSIONS (m)	ORIENTATION
_____	_____	_____
_____	_____	_____
_____	_____	_____
_____	_____	_____

VESTIGES RECUEILLIS: AucunPRELEVEMENTS: AucunREMARQUES: AucunePHOTOS: Aucune